

Grado	Caratteristiche	Raccomandazioni per le persone che praticano attività fuoripista
5 molto forte	Situazione catastrofica Si prevedono numerose valanghe spontanee di dimensioni grandi e molto grandi che possono raggiungere le strade e i centri abitati situati a fondovalle.	Si consiglia di rinunciare alle attività sportive al di fuori delle discese e degli itinerari aperti.
4 forte	Situazione valanghiva molto critica Probabili valanghe spontanee, spesso anche di grandi dimensioni. Su molti pendii ripidi è facile provocare il distacco di valanghe. I distacchi a distanza sono tipici di questo grado di pericolo. I rumori di "whum" e le fessure sono frequenti.	Limitarsi ai pendii poco ripidi. Attenzione alla zona di deposito di valanghe di grandi dimensioni. Le persone inesperte rimangono sulle discese e sugli itinerari aperti. Circa il 10 % delle vittime.
3 marcato	Situazione valanghiva critica I rumori di "whum" e le fessure sono tipici. Le valanghe possono facilmente essere staccate, soprattutto sui pendii ripidi alle esposizioni e alle quote indicate nel bollettino delle valanghe. Possibili valanghe spontanee e distacchi a distanza.	Questa è la situazione più critica per gli appassionati di sport invernali! Sono necessarie una scelta ottimale dell'itinerario e l'adozione di misure atte a ridurre il rischio. Evitare i pendii molto ripidi alle esposizioni e alle quote indicate nel bollettino delle valanghe. È meglio che le persone inesperte rimangano sulle discese e sugli itinerari aperti. Circa il 50 % delle vittime.
2 moderato	Situazione valanghiva per lo più favorevole Possibile la presenza di singoli segnali di allarme. Le valanghe possono essere staccate specialmente sui pendii molto ripidi alle esposizioni e alle quote indicate nel bollettino delle valanghe. Non sono previste valanghe spontanee di grandi dimensioni.	Prudente scelta dell'itinerario, soprattutto sui pendii alle esposizioni e alle quote indicate nel bollettino delle valanghe. Percorrere i pendii molto ripidi una persona alla volta. Un'attenzione particolare è richiesta quando la struttura del manto nevoso è sfavorevole (situazione tipo neve vecchia). Circa il 30 % delle vittime.
1 debole	Situazione valanghiva generalmente favorevole Non si manifestano segnali di allarme. Possibile solo il distacco di valanghe isolate, soprattutto sui pendii estremamente ripidi.	Percorrere i pendii estremamente ripidi una persona alla volta, prestando attenzione al pericolo di caduta. Circa il 5 % delle vittime.

Grado Pericolo 1 - Debole



Neve ventata



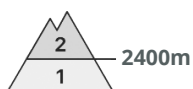
Debole, grado 1.

I punti pericolosi si trovano soprattutto sui pendii ripidi esposti da nord ovest a nord sino a nord est al di sopra dei 2200 m circa. Attenzione soprattutto nelle zone in prossimità delle creste e dei passi. Gli accumuli di neve ventata rappresentano la principale fonte di pericolo. Questi punti pericolosi sono piuttosto rari e facilmente individuabili dall'escursionista esperto.

Manto nevoso

Le condizioni per le escursioni sono sfavorevoli. Al di sotto dei 2200 m circa c'è solo poca neve.

Grado Pericolo 2 - Moderato



Neve ventata



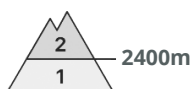
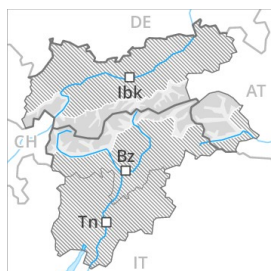
Ancora possibili a livello isolato valanghe di neve a lastroni.

Soprattutto nelle zone in prossimità delle creste, gli strati superficiali di neve possono distaccarsi soprattutto con un forte sovraccarico.

Manto nevoso

Il manto nevoso è ben consolidato a livello generale. La neve ventata poggia spesso su strati soffici. Sui pendii carichi di neve ventata moderato pericolo di valanghe asciutte.

Grado Pericolo 2 - Moderato



Tendenza: Pericolo valanghe stabile →
per Sabato il 08.12.2018



Neve ventata



Neve ventata recente soprattutto nelle zone in prossimità delle creste, nelle conche e nei canali.

Con il vento proveniente da nord ovest, gli accumuli di neve ventata sono ulteriormente cresciuti. Critici sono principalmente i pendii in prossimità delle creste. Questi punti pericolosi si trovano principalmente nelle zone riparate dal vento al di sopra dei 2400 m circa. Un appassionato di sport invernali può in alcuni punti provocare il distacco di valanghe, anche di medie dimensioni. Attualmente il servizio di previsione valanghe dispone di informazioni limitate dal territorio. Il pericolo di valanghe dovrebbe quindi essere valutato con particolare attenzione sul posto.

Manto nevoso

Situazione tipo

st 6: Neve fresca fredda a debole coesione e vento

Il manto di neve vecchia è ben consolidato a livello generale. La neve ventata poggia su strati soffici.



Senza Valutazione



Tendenza: Pericolo valanghe stabile →
per Sabato il 08.12.2018

