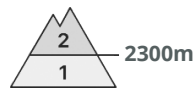
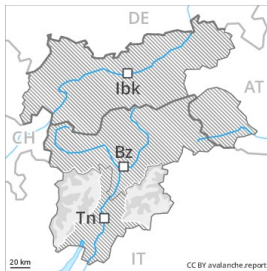




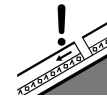
Gefahrenstufe 2 - Mäßig



Tendenz: Lawinengefahr bleibt gleich →
am Mittwoch, den 09.01.2019



Tribschnee



Altschnee



Die Tribschneeanisammlungen bilden die Hauptgefahr.

Mit Nordwind entstanden vor allem in Kammlagen, Rinnen und Mulden sowie oberhalb von rund 2300 m meist kleine Tribschneeanisammlungen. Sie sind oft eher klein aber meist nur mit grosser Belastung auslösbar. In hohen Lagen und im Hochgebirge sind die Gefahrenstellen häufiger und die Gefahr höher. Diese Gefahrenstellen sind für Geübte gut zu erkennen. Nebst der Verschüttungsgefahr sollte auch die Mitreiss- und Absturzgefahr beachtet werden.

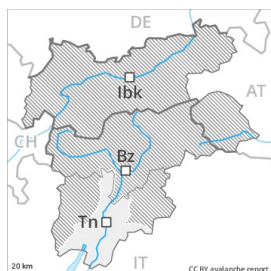
Schneedecke

Auf der harten Kruste besteht im Steilgelände Absturzgefahr. Unterhalb von rund 2300 m liegt wenig Schnee. Die Schneedecke ist oberhalb von rund 2500 m kleinräumig sehr unterschiedlich. Die meist kleinen Tribschneeanisammlungen müssen an allen Expositionen oberhalb von rund 2500 m vorsichtig beurteilt werden. In der Schneedecke sind vor allem an Schattenhängen vereinzelt störanfällige Schwachschichten vorhanden.

Tendenz

Die Lawinengefahr bleibt bestehen.

Gefahrenstufe 1 - Gering



Tendenz: Lawinengefahr bleibt gleich →

am Mittwoch, den 09.01.2019



Triebschnee



2300m

In allen Höhenlagen liegt wenig Schnee. Vorsicht vor Triebschnee.

Die Triebschneeansammlungen bilden die Hauptgefahr. Sie sind eher selten und gut zu erkennen. Die Gefahrenstellen liegen vor allem in Kammlagen, Rinnen und Mulden der Expositionen Nordwest über Nord bis Ost oberhalb von rund 2300 m. Die meist kleinen Triebschneeansammlungen können vereinzelt von einzelnen Wintersportlern ausgelöst werden. Die Mitreiss- und Absturzgefahr sollte beachtet werden.

Schneedecke

Es liegt unterhalb von rund 2300 m für Schneesport meist zu wenig Schnee.

Tendenz

Die Lawinengefahr bleibt bestehen.