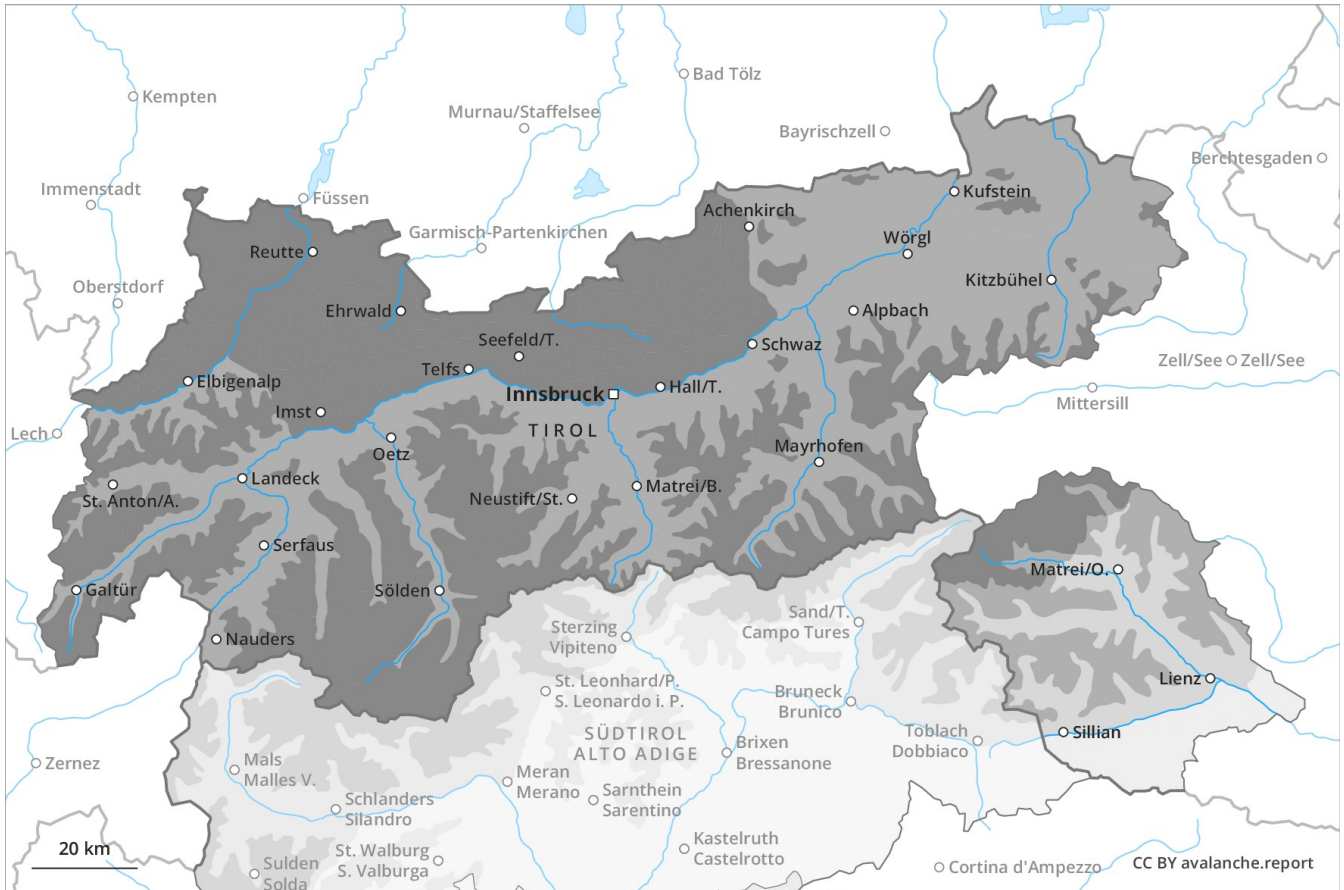


Lawinenvorhersage Freitag 11.01.2019

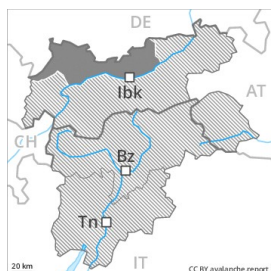
Veröffentlicht am 10.01.2019 um 17:40



Lawinen.report



Gefahrenstufe 4 - Groß



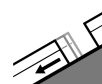
Tendenz: Lawinengefahr nimmt ab
am Samstag, den 12.01.2019



Tribschnee



Waldgrenze



Gleitschnee



2400m

Schneesport abseits gesicherter Pisten erfordert sehr viel Erfahrung in der Beurteilung der Lawinengefahr und grosse Zurückhaltung.

An allen Expositionen entstanden umfangreiche Tribschneeansammlungen. Einzelne Wintersportler können sehr leicht Lawinen auslösen, auch gefährlich grosse. Dies vor allem im Bereich der Waldgrenze sowie oberhalb der Waldgrenze. Mit dem Ende der intensiven Schneefälle nimmt die spontane Lawinenaktivität deutlich ab. Sehr vereinzelt grosse bis sehr grosse spontane Lawinen sind weiterhin möglich. Dies an sehr steilen Sonnenhängen entlang der Grenze zu Bayern. Unterhalb von rund 2400 m sind mittlere und vereinzelt grosse Gleitschneelawinen zu erwarten. Dies an steilen Grashängen. Unterhalb der Waldgrenze sind trockene Lockerschneelawinen zu erwarten, besonders an extrem steilen Hängen in windgeschützten Lagen. Exponierte Teile von Verkehrswegen können vereinzelt gefährdet sein.

Schneedecke

Gefahrenmuster

gm 6: lockerer schnee und wind

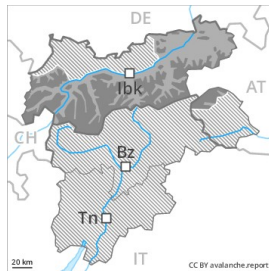
gm 2: gleitschnee

In den letzten Tagen fielen verbreitet 50 bis 100 cm Schnee, lokal auch mehr. Der Wind blies stark. Es entstanden mächtige Tribschneeansammlungen. Die Schneedecke ist allgemein störanfällig. Neu- und Tribschnee liegen verbreitet auf weichen Schichten.

Tendenz

Die Lawinengefahr nimmt allmählich ab.

Gefahrenstufe 4 - Groß



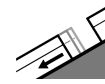
Tendenz: Lawinengefahr nimmt ab
am Samstag, den 12.01.2019



Triebschnee



Waldgrenze



Gleitschnee



2400m

Schneesport abseits gesicherter Pisten erfordert sehr viel Erfahrung und grosse Zurückhaltung.

Mit Neuschnee und starkem Nordwestwind entstanden störanfällige Triebschneeansammlungen. Dies vor allem im Bereich der Waldgrenze sowie oberhalb der Waldgrenze. Einzelne Wintersportler können sehr leicht Lawinen auslösen, auch gefährlich grosse, besonders in Kammlagen, Rinnen und Mulden. Die Gefahrenstellen sind teils überschnitten und schwer zu erkennen. Einzelne mittlere bis grosse spontane Lawinen sind weiterhin möglich, besonders an sehr steilen Sonnenhängen. Unterhalb von rund 2400 m sind mittlere und vereinzelt grosse Gleitschneelawinen zu erwarten. Dies an steilen Grashängen. Für Wintersport abseits gesicherter Pisten sind die Verhältnisse sehr heikel.

Schneedecke

Gefahrenmuster

gm 6: lockerer schnee und wind

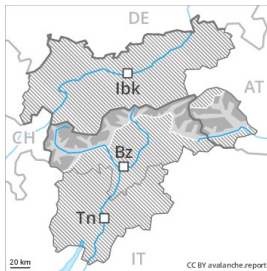
gm 2: gleitschnee

In den letzten Tagen fielen verbreitet 30 bis 50 cm Schnee, lokal auch mehr. Der Wind blies stark. Die Schneedecke ist allgemein störanfällig. Die frischen Triebschneeansammlungen liegen an allen Expositionen auf weichen Schichten.

Tendenz

Leichter Rückgang der Gefahr.

Gefahrenstufe 3 - Erheblich



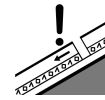
Tendenz: Lawinengefahr nimmt ab
am Samstag, den 12.01.2019



Tribschnee



Waldgrenze



Altschnee



2200m

Vorsicht vor Tribschnee und schwachem Altschnee.

Mit Neuschnee und starkem bis stürmischem Wind entstanden in den letzten Tagen an allen Expositionen umfangreiche Tribschneeannehlungen. Diese können oft mit geringer Belastung ausgelöst werden. Zudem können Lawinen im Altschnee ausgelöst werden und vereinzelt gross werden. Ungünstig sind vor allem Übergänge von wenig zu viel Schnee. An Tribschneehängen und an sehr steilen Sonnenhängen sind einzelne spontane Lawinen möglich. Vor allem in den an die Gefahrenstufe 4, "gross" angrenzenden Gebieten und im Ahrntal sind die Gefahrenstellen häufiger und die Gefahr höher. Zudem sind einzelne Gleitschneelawinen möglich. Dies vor allem in den schneereichen Gebieten. Für Touren und Variantenabfahrten sind die Verhältnisse teils kritisch.

Schneedecke

Gefahrenmuster

gm 6: lockerer schnee und wind

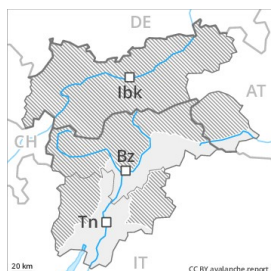
gm 4: kalt auf warm / warm auf kalt

Die Schneedecke ist allgemein störanfällig. Neu- und Tribschnee liegen verbreitet auf weichen Schichten. In der Altschneedecke sind kantig aufgebaute Schwachschichten vorhanden.

Tendenz

Allmählicher Rückgang der Lawinengefahr.

Gefahrenstufe 1 - Gering



Tendenz: Lawinengefahr bleibt gleich →
am Samstag, den 12.01.2019



Triebschnee



Die frischen Triebschneeanisammlungen bilden die Hauptgefahr.

Die Triebschneeanisammlungen liegen besonders in Kammlagen, Rinnen und Mulden und allgemein in hohen Lagen. Diese Gefahrenstellen sind eher selten und gut zu erkennen. Die Lawinen sind meist nur klein aber teilweise leicht auslösbar. Nebst der Verschüttungsgefahr sollte auch die Mitreiss- und Absturzgefahr beachtet werden.

Schneedecke

Gefahrenmuster

gm 6: lockerer schnee und wind

Der teilweise starke Wind verfrachtet den Schnee. Die Schneedecke ist oberhalb von rund 2300 m kleinräumig sehr unterschiedlich. Der Triebschnee liegt stellenweise auf einer schwachen Altschneedecke. Unterhalb von rund 2300 m liegt für Schneesport meist zu wenig Schnee.

Tendenz

Gering, Stufe 1.