

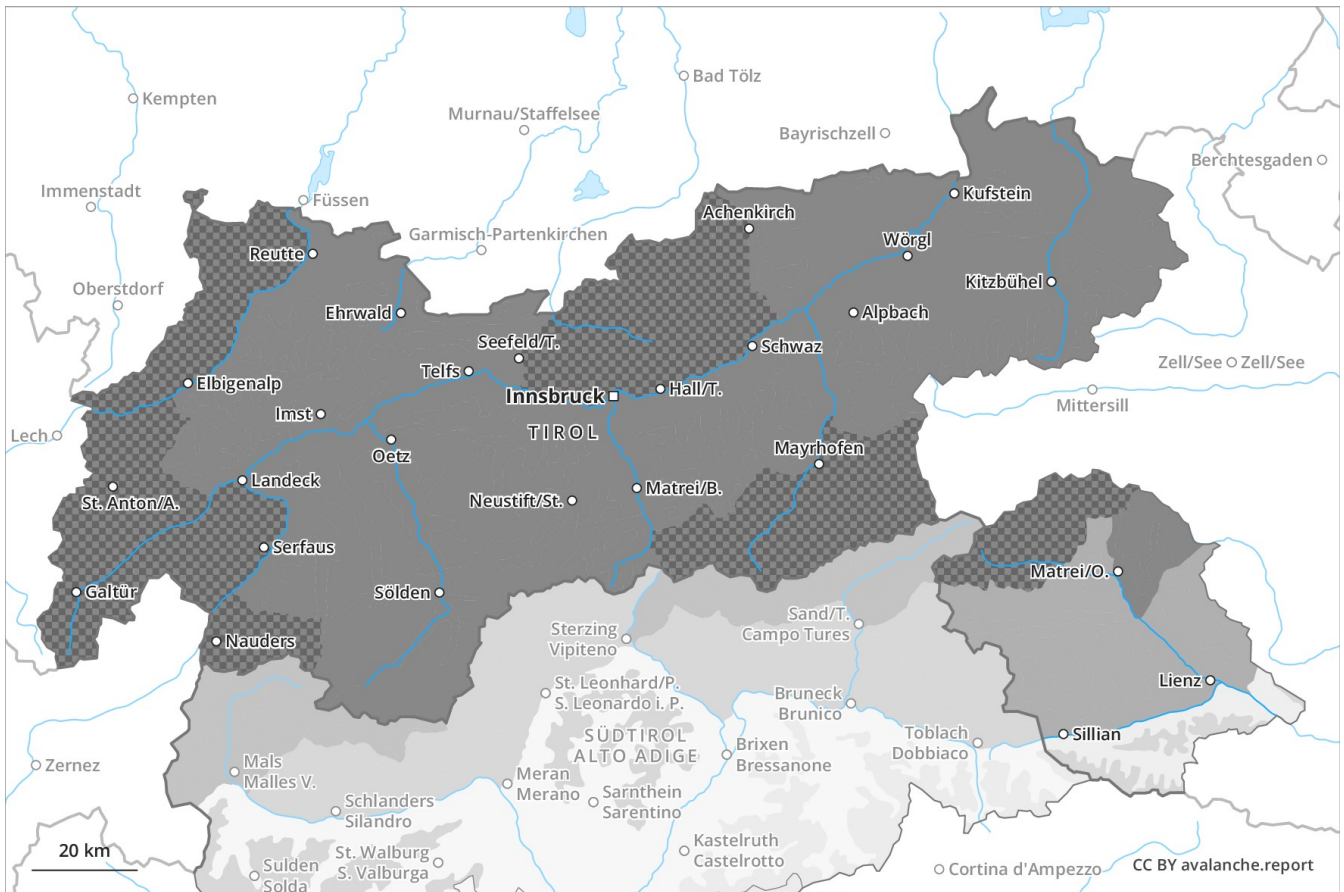
Previsione Valanghe

Lunedì 14.01.2019

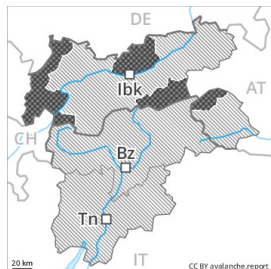
Publicato il 14.01.2019 alle ore 09:21



Valanghe.report



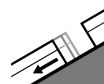
Grado Pericolo 5 - Molto Forte



Tendenza: **Pericolo valanghe in diminuzione**
per Martedì il 15.01.2019



Neve fresca



Valanghe di
slittamento



2400m

Probabili valanghe spontanee. Pericolo di valanghe molto forte.

Soprattutto sui Monti del Karwendel, è caduta più neve del previsto. Con la neve fresca, sono cadute molte valanghe asciutte spontanee di dimensioni grandi e molto grandi. Con neve fresca e forte vento, in tutte le regioni sono possibili valanghe di dimensioni molto grandi e, a livello isolato, di dimensioni estreme. Ciò soprattutto dai bacini di alimentazione molto ripidi situati ad alta quota non ancora scaricati. Nella zona di scorrimento le valanghe possono trascinare molta neve. Gli edifici esposti e i tratti esposti delle vie di comunicazione saranno in pericolo. Sui pendii erbosi ripidi, sono previste sempre più numerose valanghe per scivolamento di neve di dimensioni medio-grandi al di sotto dei 2400 m circa. Con la pioggia, sono previste sempre più numerose valanghe per scivolamento di neve e colate bagnate al di sotto dei 1500 m circa. Attenzione in caso di rotture da scivolamento. Misure preventive di sbarramento delle vie di comunicazione sono necessarie. Gli sbarramenti devono essere rispettati e le direttive di sicurezza delle autorità seguite.

Manto nevoso

Situazione tipo

st 6: Neve fresca fredda a debole coesione e vento

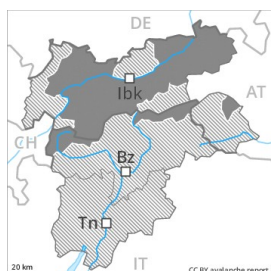
st 2: valanga per scivolamento di neve

Da ieri sono caduti in molte regioni da 60 a 100 cm di neve, localmente anche di più. Sino alla notte cadranno localmente sino a 50 cm di neve. Ciò anche sui Monti del Karwendel, nel Gruppo del Venediger e sulle Alpi della Zillertal settentrionali. Venti tempestosi da nord ovest. Le grandi quantità di neve fresca e neve ventata poggiano su una sfavorevole superficie del manto di neve vecchia a tutte le esposizioni. Ciò a tutte le altitudini. Tra i 1600 e i 2100 m circa, nella parte superiore del manto nevoso si trovano strati fragili a cristalli angolari. Il manto nevoso è umido alle quote di bassa e media montagna.

Tendenza

Con il cessare delle precipitazioni, brusco calo del pericolo di valanghe.

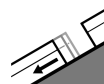
Grado Pericolo 4 - Forte



Tendenza: Pericolo valanghe in diminuzione
per Martedì il 15.01.2019



Neve fresca



Valanghe di
slittamento



2400m

Sono previste numerose valanghe di neve a lastroni, a livello isolato anche di dimensioni molto grandi.

Con neve fresca e forte vento, in tutte le regioni sono previste molte valanghe di grandi dimensioni e, a livello isolato, di dimensioni molto grandi. Soprattutto nelle regioni più colpite dalle precipitazioni sono possibili sempre più numerose valanghe di dimensioni molto grandi. Ciò soprattutto dai bacini di alimentazione riparati dal vento e non ancora scaricati ad alta quota. Sui pendii erbosi ripidi, sono possibili molte valanghe per scivolamento di neve di medie e, a livello isolato, di grandi dimensioni al di sotto dei 2400 m circa. Inoltre sussiste il pericolo di valanghe di neve bagnata a debole coesione. Con la pioggia, la probabilità di distacco di valanghe bagnate e per scivolamento di neve aumenterà prepotentemente soprattutto al di sotto dei 1500 m circa. Ciò a tutte le esposizioni. Attenzione in caso di rotture da scivolamento. Per le pratiche sportive invernali al di fuori delle piste assicurate, le condizioni sono molto pericolose. Ciò anche in prossimità del limite del bosco e al di sotto del limite del bosco. Misure preventive di sbarramento delle vie di comunicazione potrebbero rendersi necessarie. Gli sbarramenti devono essere rispettati e le direttive di sicurezza delle autorità seguite.

Manto nevoso

Situazione tipo

st 6: Neve fresca fredda a debole coesione e vento

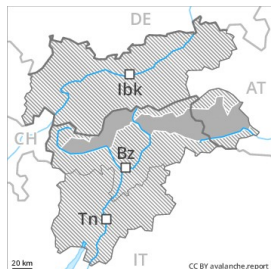
st 2: valanga per scivolamento di neve

Sono caduti da 30 a 60 cm di neve. In molte regioni cadranno in molte regioni da 20 a 30 cm di neve, localmente sino a 40 cm. Il vento sarà da forte a tempestoso. Gli strati deboli presenti nella parte superficiale del manto nevoso rappresentano la principale fonte di pericolo. La neve fresca e la neve ventata poggiano su una sfavorevole superficie del manto di neve vecchia a tutte le esposizioni. Ciò a tutte le altitudini. Tra i 1600 e i 2100 m circa, nella parte superiore del manto nevoso si trovano strati fragili a cristalli angolari. Il manto nevoso sarà umido alle quote di bassa e media montagna.


Tendenza

Con il cessare delle precipitazioni, progressivo calo del pericolo di valanghe.

Grado Pericolo 3 - Marcato



Tendenza: Pericolo valanghe in diminuzione
per Martedì il 15.01.2019



Con neve fresca e forte vento, ulteriore aumento del pericolo di valanghe.

Con neve fresca e forte vento, nel corso della giornata gli accumuli di neve ventata cresceranno considerevolmente. Questi possono spesso distaccarsi con un debole sovraccarico. Principalmente sui pendii carichi di neve ventata si prevedono sempre più numerose valanghe spontanee di medie dimensioni. I punti pericolosi si trovano soprattutto sui pendii ripidi al di sopra del limite del bosco. Soprattutto nelle regioni confinanti con quelle interessate dal grado di pericolo 4 "forte", i punti pericolosi sono più frequenti e il pericolo superiore. Essi sono con il cattivo tempo appena individuabili. Inoltre, le valanghe possono subire un distacco nella neve vecchia e raggiungere grandi dimensioni a livello isolato. Sfavorevoli sono soprattutto i punti di passaggio da poca a molta neve. Saranno possibili isolate valanghe per scivolamento di neve. Ciò soprattutto nelle regioni con tanta neve. Per le escursioni e le discese fuori pista, le condizioni sono critiche.

Manto nevoso

Situazione tipo

st 6: Neve fresca fredda a debole coesione e vento

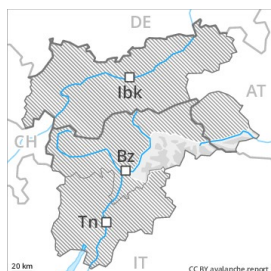
st 4: freddo su caldo / caldo su freddo

Cadranno da 20 a 40 cm di neve, localmente anche di più. Il vento a tratti forte rimaneggerà intensamente la neve fresca. In molti punti la neve fresca e quella ventata poggiano su strati soffici. All'interno del manto di neve vecchia si trovano, a livello isolato, strati fragili instabili. Il manto nevoso è piuttosto instabile.

Tendenza

Con l'attenuarsi delle nevicate, progressivo calo del pericolo di valanghe. La neve ventata recente è la principale fonte di pericolo.

Grado Pericolo 2 - Moderato



Tendenza: Pericolo valanghe in diminuzione
per Martedì il 15.01.2019



Neve ventata



Linea del bosco

Attenzione alla neve ventata recente.

Soprattutto nelle regioni più colpite dalle precipitazioni, gli accumuli di neve ventata cresceranno ulteriormente. Questi possono distaccarsi con un debole sovraccarico e raggiungere dimensioni medie. I punti pericolosi si trovano nelle conche e nei canali al di sopra dei 2000 m circa, come pure nelle zone in prossimità delle creste esposte in tutte le direzioni. I punti pericolosi e la probabilità di distacco aumenteranno ad alta quota e in alta montagna. Saranno possibili isolate valanghe spontanee.

Manto nevoso

Situazione tipo

st 6: Neve fresca fredda a debole coesione e vento

Cadranno da 5 a 15 cm di neve. Il vento a tratti tempestoso rimaneggerà intensamente la neve fresca. Il legame con la neve vecchia degli accumuli di neve ventata è in parte sfavorevole. Il manto nevoso è estremamente variabile a distanza di pochi metri.

Tendenza

Con l'attenuarsi delle precipitazioni, progressivo calo del pericolo di valanghe.