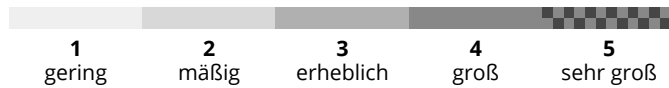
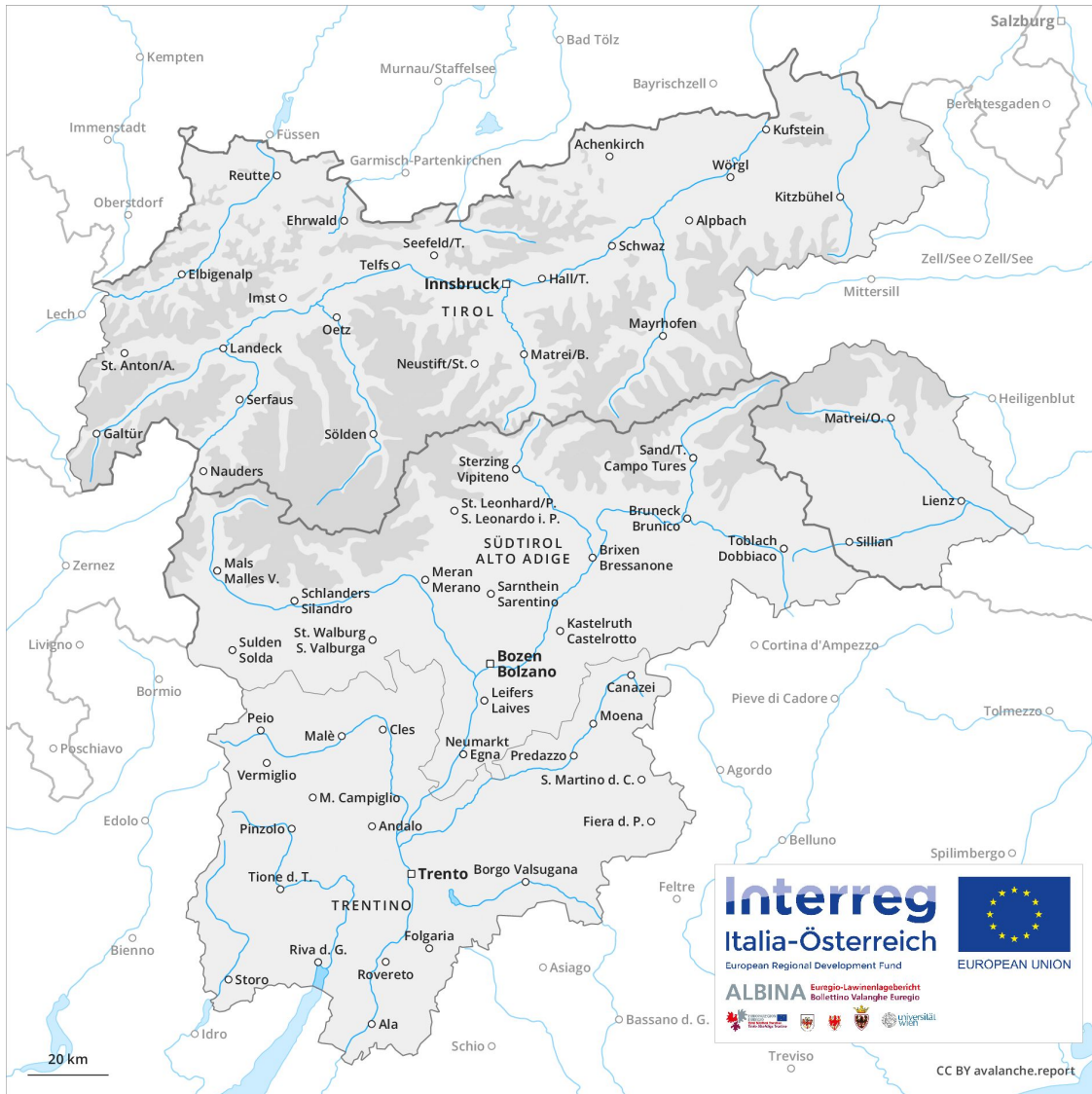


# Lawinenvorhersage Dienstag 26.03.2019

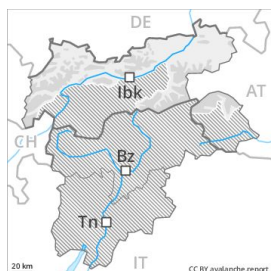
Veröffentlicht am 25.03.2019 um 17:00



Lawinen.report



## Gefahrenstufe Gefahrenstufe 2 - Mäßig



**Tendenz: Lawinengefahr bleibt gleich** →  
am Mittwoch, den 27.03.2019



Triebschnee



### Frischen Triebschnee beachten.

Mit Neuschnee und teils starkem Wind aus nordwestlichen Richtungen entstehen vor allem in Kammlagen, Rinnen und Mulden teils störanfällige Triebschneeansammlungen. Die frischen Triebschneeansammlungen können stellenweise von einzelnen Wintersportlern ausgelöst werden und mittlere Größe erreichen. Die Gefahrenstellen liegen vor allem an sehr steilen Nordwest-, Nord- und Osthängen oberhalb von rund 2200 m. Gefahrenstellen und Auslösebereitschaft nehmen mit der Höhe zu. Im Hochgebirge liegen die Gefahrenstellen in allen Expositionen.

Mit der Anfeuchtung sind einzelne meist kleine feuchte Lockerschneelawinen zu erwarten. Dies an extrem steilen Sonnenhängen, besonders bei Sonneneinstrahlung.

### Schneedecke

#### Gefahrenmuster

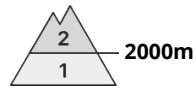
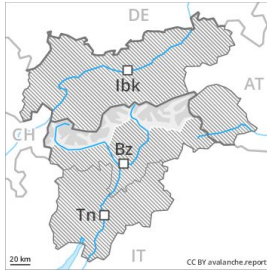
gm 6: lockerer schnee und wind

Es fallen 10 bis 20 cm Schnee, lokal auch mehr. Der Wind bläst teils stark. Es ist kalt. Der Neuschnee liegt verbreitet auf einer harten Kruste. Dies an steilen Sonnenhängen unterhalb von rund 2800 m sowie an allen Expositionen in tiefen und mittleren Lagen. Dort besteht im Steilgelände Absturzgefahr. Frische Triebschneeansammlungen liegen vor allem an steilen Schattenhängen oberhalb von rund 2200 m auf weichen Schichten. Sie sind teils störanfällig. Die Altschneedecke ist allgemein stabil.

### Tendenz

Frischen Triebschnee beachten.

## Gefahrenstufe Gefahrenstufe 2 - Mäßig



**Tendenz: Lawinengefahr bleibt gleich** →  
am Mittwoch, den 27.03.2019



Triebschnee



### Frischen Triebschnee beachten.

Frische Triebschneeansammlungen können oberhalb von rund 2000 m vereinzelt ausgelöst werden, besonders in Kamm- und Passlagen. Die Gefahrenstellen sind gut zu erkennen. Die Mitreiss- und Absturzgefahr sollte beachtet werden. Auf der harten Schneeoberfläche besteht im Steilgelände Absturzgefahr. Mit der Sonneneinstrahlung sind im Tagesverlauf einzelne trockene und feuchte Lawinen möglich, aber meist nur kleine.

### Schneedecke

#### Gefahrenmuster

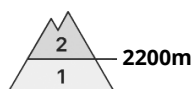
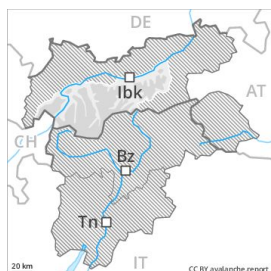
gm 6: lockerer schnee und wind

Es fallen 5 bis 10 cm Schnee. Der Orkan verfrachtet Neu- und Altschnee. In hohen Lagen und im Hochgebirge nehmen Anzahl und Grösse der Gefahrenstellen zu. Frische Triebschneeansammlungen sind gut erkennbar. Der Triebschnee liegt verbreitet auf einer harten Kruste. Die Altschneedecke ist allgemein stabil.

### Tendenz

Die Tourenverhältnisse sind recht günstig.

## Gefahrenstufe Gefahrenstufe 2 - Mäßig



**Tendenz: Lawinengefahr bleibt gleich** →  
am Mittwoch, den 27.03.2019



Triebschnee



### Frischen Triebschnee beachten.

Mit Neuschnee und teils starkem Wind aus nordwestlichen Richtungen entstehen vor allem in Kammlagen, Rinnen und Mulden teils störanfällige Triebschneeansammlungen. Die frischen Triebschneeansammlungen können stellenweise von einzelnen Wintersportlern ausgelöst werden und mittlere Größe erreichen. Die Gefahrenstellen liegen vor allem an sehr steilen Nordwest-, Nord- und Osthängen oberhalb von rund 2200 m. Gefahrenstellen und Auslösebereitschaft nehmen mit der Höhe zu.

Mit der Anfeuchtung sind einzelne kleine feuchte Lockerschneelawinen zu erwarten. Dies an extrem steilen Sonnenhängen, besonders bei Sonneneinstrahlung.

### Schneedecke

#### Gefahrenmuster

gm 6: lockerer schnee und wind

Es fallen 5 bis 15 cm Schnee. Der Wind bläst teils stark. Es ist kalt. Der Neuschnee liegt verbreitet auf einer harten Kruste. Dies an steilen Sonnenhängen unterhalb von rund 2800 m sowie an allen Expositionen in tiefen und mittleren Lagen. Dort besteht im Steilgelände Absturzgefahr. Frische Triebschneeansammlungen liegen vor allem an steilen Schattenhängen oberhalb von rund 2200 m auf weichen Schichten. Sie sind teils störanfällig. Die Altschneedecke ist allgemein stabil.

### Tendenz

Die Verhältnisse für Touren und zum Freeriden sind meist günstig. Frischen Triebschnee beachten.

## Gefahrenstufe Gefahrenstufe 1 - Gering



**Tendenz: Lawinengefahr bleibt gleich** →

am Mittwoch, den 27.03.2019



Triebsschnee



Altschnee



Der Nordwind verfrachtet nur wenig Schnee. Die Verhältnisse sind frühlingshaft.

Frische Triebsschneeanisammlungen können an allen Expositionen oberhalb von rund 2200 m vereinzelt ausgelöst werden, besonders in Kamm- und Passlagen. Die Gefahrenstellen sind gut zu erkennen. Die Mitreiss- und Absturzgefahr sollte beachtet werden. Auf der harten Schneeoberfläche besteht im Steilgelände Absturzgefahr. Mit Sonneneinstrahlung gebietsweise geringe Gefahr von nassen Rutschen. Die Gefahrenstellen liegen in tiefen Lagen sowie an sehr steilen Sonnenhängen unterhalb von rund 2400 m.

## Schneedecke

**Gefahrenmuster**

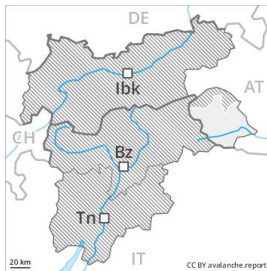
gm 10: frühjahrssituation

Die Schneeoberfläche gefriert tragfähig und weicht kaum auf. Dies an steilen Sonnenhängen unterhalb von rund 2800 m. Frische Triebsschneeanisammlungen liegen vor allem an steilen Sonnenhängen auf einer Kruste. Die Altschneedecke ist meist stabil.

## Tendenz

Die Lawinenverhältnisse sind günstig.

## Gefahrenstufe Gefahrenstufe 1 - Gering



**Tendenz: Lawinengefahr bleibt gleich** →  
am Mittwoch, den 27.03.2019



Triebschnee



2200m

### Frischen Triebschnee beachten.

Mit teils starkem Wind aus nordwestlichen Richtungen entstehen vor allem in Kammlagen, Rinnen und Mulden teils störanfällige Triebschneeansammlungen. Die frischen Triebschneeansammlungen können stellenweise von einzelnen Wintersportlern ausgelöst werden, sind aber meist klein. Die Gefahrenstellen liegen vor allem an sehr steilen Nordwest-, Nord- und Osthängen oberhalb von rund 2200 m. Gefahrenstellen und Auslösebereitschaft nehmen mit der Höhe zu. Im Norden sind die Gefahrenstellen weiter verbreitet und die Gefahr etwas höher.

### Schneedecke

#### Gefahrenmuster

gm 6: lockerer schnee und wind

Der Wind bläst teils stark. Es ist kalt. Es fällt im Norden etwas Schnee. Die Schneeoberfläche ist tragfähig gefroren. Dies an steilen Sonnenhängen unterhalb von rund 2800 m sowie an allen Expositionen in tiefen und mittleren Lagen. Dort besteht im Steilgelände Absturzgefahr. An steilen Sonnenhängen weicht die Schneedecke langsam auf. Frische Triebschneeansammlungen liegen vor allem an steilen Schattenhängen oberhalb von rund 2200 m auf weichen Schichten. Sie sind teils störanfällig. Die Altschneedecke ist verbreitet stabil.

### Tendenz

Die Verhältnisse für Touren und zum Freeriden sind mehrheitlich günstig. Frischen Triebschnee beachten.

## Gefahrenstufe Gefahrenstufe 1 - Gering



**Tendenz: Lawinengefahr bleibt gleich** →

am Mittwoch, den 27.03.2019



Tribschnee



2000m



Altschnee



2000m

### Der Orkan verfrachtet nur wenig Schnee.

Es herrschen verbreitet günstige Verhältnisse. Mit zunehmendem Wind aus nordwestlichen Richtungen entstehen im Tagesverlauf vor allem in Kammlagen, Rinnen und Mulden meist dünne Tribschneeansammlungen. Die frischen Tribschneeansammlungen können vereinzelt von einzelnen Wintersportlern ausgelöst werden. Die Mitreiss- und Absturzgefahr sollte beachtet werden. Tief in der Altschneedecke sind vor allem an Schattenhängen störanfällige Schwachschichten vorhanden. Lawinen können vereinzelt mit meist grosser Belastung im schwachen Altschnee ausgelöst werden. Die Gefahrenstellen liegen vor allem an steilen Nordwest-, Nord- und Nordosthängen oberhalb von rund 2000 m. In der Höhe sind die Gefahrenstellen häufiger.

### Schneedecke

Die Schneeoberfläche gefriert tragfähig.

Der Wind bläst mässig bis stark. Es ist kalt. Die meist dünnen Tribschneeansammlungen sollten vor allem im extrem steilen Gelände vorsichtig beurteilt werden.

### Tendenz

Die Verhältnisse für Touren und zum Freeriden sind mehrheitlich günstig. Frischen Tribschnee beachten.

## Gefahrenstufe Gefahrenstufe 1 - Gering



**Tendenz: Lawinengefahr bleibt gleich** →

am Mittwoch, den 27.03.2019



Altschnee



Im Etschtal und in den daran angrenzenden Gebieten liegt an Nordwest- und Nordosthängen kaum Schnee.

Es liegt für Schneesport zu wenig Schnee.

Die Lawinenverhältnisse sind frühlingshaft. Am Vormittag verbreitet geringe Lawinengefahr. Auf der harten Schneeoberfläche besteht im Steilgelände Absturzgefahr.

Mittag und Nachmittag: Mit Erwärmung und Sonneneinstrahlung gebietsweise geringe Gefahr von feuchten und nassen Rutschen.

### Schneedecke

Die Schneeoberfläche gefriert tragfähig und weicht im Tagesverlauf auf.

### Tendenz

Die Lawinenverhältnisse sind günstig.