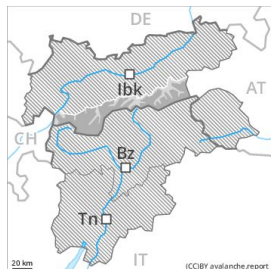


Grado Pericolo 3 - Marcato



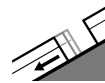
Tendenza: Pericolo valanghe in diminuzione
per Domenica il 29.12.2019



Neve ventata



Linea del bosco



Valanghe di slittamento



2600m

Neve ventata recente al di sopra del limite del bosco.

I nuovi accumuli di neve ventata e quelli meno recenti sono piuttosto grandi e in parte instabili. Il vento sarà in parte da forte a tempestoso. Si formeranno accumuli di neve ventata in parte facilmente distaccabili. Attenzione soprattutto nelle zone in prossimità delle creste, come pure nelle conche, nei canali e dietro ai cambi di pendenza al di sopra del limite del bosco. Con il vento proveniente da nord, ad alta quota e in alta montagna sono possibili valanghe spontanee di piccole e, a livello isolato, di medie dimensioni.

Inoltre, le valanghe asciutte possono subire un distacco negli strati più profondi del manto nevoso a livello isolato già con un debole sovraccarico. Ciò soprattutto sui pendii soleggiati ripidi al di sopra dei 2400 m circa. Sfavorevoli sono soprattutto i punti di passaggio da poca a molta neve.

Sono possibili valanghe per scivolamento di neve di dimensioni medio-piccole al di sotto dei 2600 m circa. Ciò soprattutto sui pendii erbosi ripidi.

L'attuale situazione valanghiva richiede esperienza nella valutazione del pericolo di valanghe.

Manto nevoso

Situazione tipo

st 6: Neve fresca fredda a debole coesione e vento

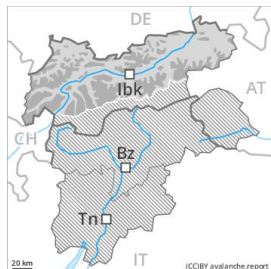
st 2: valanga per scivolamento di neve

Il vento sarà in parte da forte a tempestoso. Con il vento, gli accumuli di neve ventata cresceranno ulteriormente. Il legame reciproco dei vari accumuli di neve ventata è in parte ancora sfavorevole. Soprattutto sui pendii soleggiati ripidi, all'interno del manto di neve vecchia si trovano strati fragili a cristalli angolari. Il legame con la neve vecchia dei vari accumuli di neve ventata è in parte ancora sfavorevole. Alle quote di bassa e media montagna la neve è umida.

Tendenza

Leggero calo del pericolo di valanghe.

Grado Pericolo 3 - Marcato



Tendenza: Pericolo valanghe in diminuzione
per Domenica il 29.12.2019



Neve ventata recente al di sopra del limite del bosco.

I nuovi accumuli di neve ventata e quelli meno recenti rappresentano la principale fonte di pericolo. Essi dovrebbero essere aggirati soprattutto sui pendii ripidi. Le valanghe possono in alcuni punti distaccarsi già in seguito al passaggio di un singolo appassionato di sport invernali e raggiungere dimensioni medie. I punti pericolosi si trovano soprattutto nelle conche, nei canaloni e dietro ai cambi di pendenza come pure nelle zone in prossimità delle creste, soprattutto al di sopra del limite del bosco. Il numero e le dimensioni dei punti pericolosi aumenteranno con l'altitudine. Con il vento proveniente da nord tempestoso, soprattutto ad alta quota e in alta montagna sono possibili isolate valanghe spontanee di medie dimensioni.

Principalmente al di sotto dei 2600 m circa, sono possibili valanghe per scivolamento di neve e colate umide di piccole e medie dimensioni. Evitare le zone con rotture da scivolamento.

Manto nevoso

Situazione tipo

st 6: Neve fresca fredda a debole coesione e vento

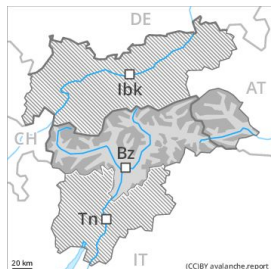
st 2: valanga per scivolamento di neve

Gli accumuli di neve ventata nuovi e meno recenti degli ultimi giorni rimangono in parte instabili al di sopra del limite del bosco. Il vento a tratti forte causerà il trasporto della neve. Con il vento, gli accumuli di neve ventata cresceranno ulteriormente. Il legame reciproco dei vari accumuli di neve ventata è in parte ancora sfavorevole. Alle quote di bassa e media montagna la neve è umida.

Tendenza

Progressivo calo del pericolo di valanghe.

Grado Pericolo 3 - Marcato



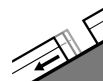
Tendenza: Pericolo valanghe in diminuzione
 per Domenica il 29.12.2019



Neve ventata



Linea del bosco



Valanghe di slittamento



2600m

Con i vento proveniente da nord tempestoso, leggero aumento del pericolo di valanghe. I nuovi accumuli di neve ventata rappresentano la principale fonte di pericolo.

Già un singolo appassionato di sport invernali può facilmente provocare il distacco di valanghe, anche di dimensioni pericolosamente grandi. Gli accumuli di neve ventata sono situati soprattutto nelle zone in prossimità delle creste, nelle conche e nei canali esposte in tutte le direzioni. Il numero e le dimensioni dei punti pericolosi aumenteranno con l'altitudine, attenzione nelle regioni esposte al favonio anche al di sotto del limite del bosco. Con il vento proveniente da nord tempestoso, soprattutto nelle regioni più colpite dalle precipitazioni e ad alta quota e in alta montagna sono possibili isolate valanghe spontanee di medie dimensioni. L'attuale situazione valanghiva richiede molta esperienza nella valutazione del pericolo di valanghe e cautela.

Principalmente al di sotto dei 2600 m circa, sono possibili valanghe per scivolamento di neve e colate umide di piccole e medie dimensioni.

Manto nevoso

Situazione tipo

st 6: Neve fresca fredda a debole coesione e vento

st 2: valanga per scivolamento di neve

Soprattutto nelle regioni settentrionali, è caduta un po' di neve. In molte regioni, il vento sarà tempestoso. Il legame con la neve vecchia degli accumuli di neve ventata è sfavorevole. Specialmente nelle zone in prossimità delle creste, all'interno del manto di neve vecchia si trovano strati fragili a cristalli angolari. Il manto di neve vecchia è umido al di sotto dei circa 2200 m.

Tendenza

Leggero calo del pericolo di valanghe asciutte. Con il rialzo termico, leggero aumento del pericolo di valanghe per scivolamento di neve e colate umide.