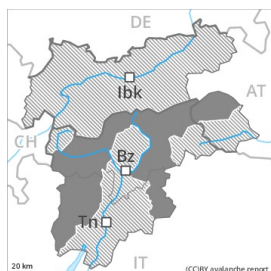
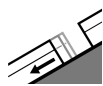


Grau de Perill 4 - Fort



Tendència: perill d'allaus en disminució
enDimecres 09 12 2020



Lliscaments



2600m



Neu recent



Límit del
bosc

La neu recent i les allaus de lliscament han de ser avaluades de manera crítica. Els trams exposats de les vies de comunicació poden exposar-se al perill.

Als vessants herbosos inclinats, en qualsevol moment són possibles allaus de lliscament basal, de manera aïllada també de mida molt gran. Això s'aplica a totes les orientacions per sota dels 2600 m aproximadament.

La neu recent i les plaques de vent són inestables en totes les orientacions per sobre del límit del bosc. A les zones de sortida a cota alta, són possibles algunes allaus naturals de neu seca, de manera aïllada també de mida molt gran. El nombre i la dimensió dels indrets perillosos augmentaran amb l'altitud. L'actual situació d'allaus requereix moltíssima experiència en l'avaluació del perill d'allaus i la màxima cautela.

Mantell de neu

Patrons de perill

pp.2: lliscaments

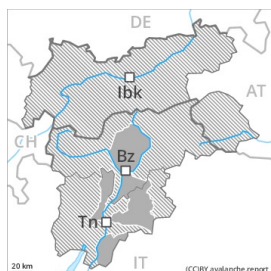
pp.6: neu freda i incohesiva i vent

En el període fins el dimarts es preveuen de 15 a 30 cm de neu, localment fins a 50 cm. En una zona àmplia vent del sud-est d'intensitat forta. La neu recent i la neu ventada descansen sovint a sobre de capes toves. Això s'aplica en cotes altes i zones d'alta muntanya.

Tendència

El perill d'allaus disminuirà progressivament. Precaució a les àrees amb esquerdes de lliscament basal.

Grau de Perill 3 - Marcat



Tendència: perill d'allaus en disminució
enDimecres 09 12 2020



Lliscaments



Neu recent



Límit del
bosc

La neu recent i les allaus de lliscament han de ser avaluades de manera crítica. Els trams exposats de les vies de comunicació poden exposar-se al perill.

Als vessants herbosos inclinats, en qualsevol moment són probables allaus de neu molt humida i de lliscament basal, de manera aïllada també grans.

La neu recent i les plaques de vent dels darrers dies poden desencadenar-se fàcilment al pas d'un sol muntanyenc en totes les orientacions per sobre del límit del bosc. Amb l'arribada de la pluja, l'activitat d'allaus natural disminuirà progressivament. El nombre i la dimensió dels indrets perillosos augmentaran amb l'altitud.

L'actual situació d'allaus requereix molta experiència en l'avaluació del perill d'allaus i una curiosa selecció de l'itinerari.

Mantell de neu

Patrons de perill

pp.2: lliscaments

pp.6: neu freda i incohesiva i vent

En el període fins el dimarts es preveuen de 15 a 30 cm de neu, localment fins a 50 cm. En una zona àmplia vent del sud-est d'intensitat forta. La neu recent i la neu ventada descansen sovint a sobre de capes toves. Això s'aplica especialment per sobre del límit del bosc.

Tendència

Precaució a les àrees amb esquerdes de lliscament basal. Amb la fi de les precipitacions, afebliment progressiu del perill d'allaus.

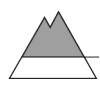
Grau de Perill 3 - Marcat



Tendència: perill d'allaus en disminució
enDimecres 09 12 2020



Neu ventada



Límit del bosc



Lliscaments



Neu ventada i lliscaments són la principal font de perill.

Als vessants herbosos inclinats, en qualsevol moment són probables allaus de neu molt humida i de lliscament basal, però majoritàriament petites.

La neu recent i les plaques de vent dels darrers dies poden desencadenar-se fàcilment al pas d'un sol muntanyenc en totes les orientacions per sobre del límit del bosc. El nombre i la dimensió dels indrets perillosos augmentaran amb l'altitud.

L'actual situació d'allaus requereix experiència en l'avaluació del perill d'allaus.

Mantell de neu

Patrons de perill

pp.6: neu freda i incohesiva i vent

pp.2: lliscaments

En el període fins el dimarts es preveuen de 15 a 30 cm de neu, localment fins a 50 cm. En una zona àmplia vent del sud-est d'intensitat moderada. La neu recent i la neu ventada descansen sovint a sobre de capes toves. Això s'aplica especialment per sobre del límit del bosc.

Tendència

El perill d'allaus disminuirà progressivament.