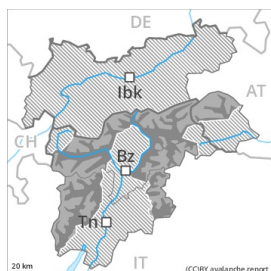
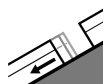




Gefahrenstufe 4 - Groß



Tendenz: Lawinengefahr nimmt ab
am Donnerstag, den 10.12.2020



Gleitschnee



Tribschnee



Waldgrenze

Vor allem an steilen Grashängen muss vermehrt mit spontanen Lawinen gerechnet werden. Frischen Tribschnee kritisch beurteilen.

An steilen Grashängen sind jederzeit Gleitschneelawinen möglich, vereinzelt auch sehr große. Dies an allen Expositionen unterhalb von rund 2600 m. Exponierte Teile von Verkehrswegen können gefährdet sein. Die frischen Tribschneeansammlungen sollten an allen Expositionen oberhalb der Waldgrenze vorsichtig beurteilt werden. Anzahl und Größe der Gefahrenstellen nehmen mit der Höhe zu. Aus hoch gelegenen Einzugsgebieten sind nur noch vereinzelt spontane trockene Lawinen möglich. Die aktuelle Lawinensituation erfordert sehr viel Erfahrung in der Beurteilung der Lawinengefahr und große Zurückhaltung.

Schneedecke

Gefahrenmuster

gm.2: gleitschnee

gm.6: lockerer schnee und wind

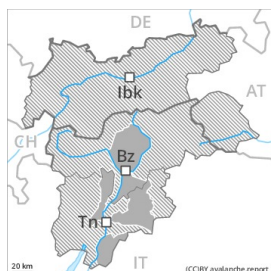
Am Mittwoch fallen 5 bis 10 cm Schnee, lokal bis zu 15 cm. Der starke Wind hat den Neuschnee intensiv verfrachtet. Die verschiedenen Tribschneeansammlungen sind teilweise schlecht miteinander verbunden. Dies in hohen Lagen und im Hochgebirge. Die nicht mehr ganz frischen Tribschneeansammlungen sind überschneit und damit nur schwierig erkennbar.

Tendenz

Die Lawinengefahr nimmt allmählich ab. Vorsicht in Hängen mit Gleitschneerissen.

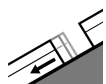


Gefahrenstufe 3 - Erheblich



Tendenz: Lawinengefahr bleibt gleich →

am Donnerstag, den 10.12.2020



Gleitschnee



2600m



Tribschnee



Waldgrenze

Vor allem an steilen Grashängen muss mit spontanen Lawinen gerechnet werden. Frischen Tribschnee kritisch beurteilen.

An steilen Grashängen sind jederzeit Gleitschneelawinen möglich, vereinzelt auch große. Dies an allen Expositionen unterhalb von rund 2600 m. Exponierte Teile von Verkehrswegen können gefährdet sein. Die frischen Tribschneeansammlungen sollten an allen Expositionen oberhalb der Waldgrenze vorsichtig beurteilt werden. Anzahl und Größe der Gefahrenstellen nehmen mit der Höhe zu. Aus hoch gelegenen Einzugsgebieten sind nur noch vereinzelt spontane trockene Lawinen möglich. Die aktuelle Lawinensituation erfordert sehr viel Erfahrung in der Beurteilung der Lawinengefahr und große Zurückhaltung.

Schneedecke

Gefahrenmuster

gm.2: gleitschnee

gm.6: lockerer schnee und wind

Am Mittwoch fallen 5 bis 10 cm Schnee, lokal bis zu 15 cm. Der starke Wind hat den Neuschnee intensiv verfrachtet. Die verschiedenen Tribschneeansammlungen sind teilweise schlecht miteinander verbunden. Dies in hohen Lagen und im Hochgebirge.

Tendenz

Die Lawinengefahr bleibt bestehen. Vorsicht in Hängen mit Gleitschneerissen.



Gefahrenstufe 3 - Erheblich



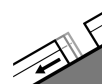
Tendenz: Lawinengefahr bleibt gleich →
am Donnerstag, den 10.12.2020



Tribschnee



Waldgrenze



Gleitschnee



Frischen Tribschnee kritisch beurteilen. Vor allem an steilen Grashängen muss mit spontanen Lawinen gerechnet werden.

Die frischen Tribschneeansammlungen sollten an allen Expositionen oberhalb der Waldgrenze vorsichtig beurteilt werden. Anzahl und Größe der Gefahrenstellen nehmen mit der Höhe zu.

An steilen Grashängen sind Gleitschneelawinen möglich, auch mittelgroße. Dies an allen Expositionen unterhalb von rund 2600 m.

Die aktuelle Lawinensituation erfordert Erfahrung in der Beurteilung der Lawinengefahr und Zurückhaltung.

Schneedecke

Gefahrenmuster

gm.2: gleitschnee

gm.6: lockerer schnee und wind

Am Mittwoch fallen 5 bis 10 cm Schnee, lokal bis zu 15 cm. Der starke Wind hat den Neuschnee intensiv verfrachtet. Die verschiedenen Tribschneeansammlungen sind teilweise schlecht miteinander verbunden. Dies in hohen Lagen und im Hochgebirge.

Tendenz

Die Lawinengefahr bleibt bestehen. Vorsicht in Hängen mit Gleitschneerissen.