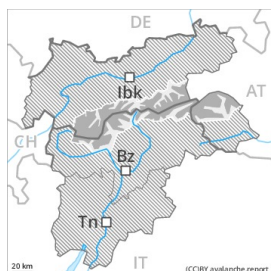




## Gefahrenstufe 3 - Erheblich



**Tendenz: Lawinengefahr bleibt gleich** →  
am Samstag, den 26.12.2020



Triebschnee



Waldgrenze

### Triebschnee kritisch beurteilen.

Oberhalb der Waldgrenze wachsen die zuvor kleinen Triebschneeansammlungen an. Diese können an allen Expositionen von einzelnen Wintersportlern ausgelöst werden. Solche Gefahrenstellen sind teils überschnit und damit schwer zu erkennen. Vorsicht vor allem in Kammlagen, Rinnen und Mulden. Die Lawinen sind teilweise mittelgroß. Gefahrenstellen und Auslösebereitschaft nehmen mit der Höhe zu.

### Schneedecke

#### Gefahrenmuster

gm.6: lockerer schnee und wind

Es fallen verbreitet 5 bis 15 cm Schnee, lokal auch mehr. Mit starkem Wind aus wechselnden Richtungen entstehen an allen Expositionen störanfällige Triebschneeansammlungen. Der Triebschnee liegt oft auf weichen Schichten, besonders in Kammlagen, Rinnen und Mulden oberhalb der Waldgrenze. Der mittlere Teil der Schneedecke ist gut verfestigt. Der untere Teil der Schneedecke ist kantig aufgebaut, besonders an Schattenhängen oberhalb der Waldgrenze sowie an allen Expositionen im Hochgebirge.

### Tendenz

Die Lawinengefahr bleibt bestehen.



## Gefahrenstufe 3 - Erheblich



**Tendenz: Lawinengefahr bleibt gleich** →

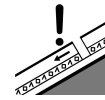
am Samstag, den 26.12.2020



Tribschnee



Waldgrenze



Altschnee



2200m

### Tribschnee kritisch beurteilen.

Oberhalb der Waldgrenze wachsen die zuvor kleinen Tribschneeanisammlungen an. Diese können an allen Expositionen von einzelnen Wintersportlern ausgelöst werden, Vorsicht vor allem in Kammlagen, Rinnen und Mulden. Die Gefahrenstellen sind teils übersneit und damit schwer zu erkennen. Die Lawinen sind teilweise mittelgroß und schon von einzelnen Wintersportlern auslösbar. Anzahl und Größe der Gefahrenstellen nehmen mit der Höhe zu.

Schwachschichten im unteren Teil der Schneedecke können vereinzelt noch von einzelnen Wintersportlern ausgelöst werden. Vorsicht vor allem an steilen Schattenhängen oberhalb von rund 2200 m, besonders an eher schneearmen Stellen sowie an Übergängen von wenig zu viel Schnee wie z.B. bei der Einfahrt in Rinnen und Mulden.

### Schneedecke

#### Gefahrenmuster

gm.6: lockerer schnee und wind

gm.1: bodennahe schwachschicht

Es fallen verbreitet 10 cm Schnee, lokal auch mehr. Der starke Wind verfrachtet Neu- und Altschnee. Der Tribschnee liegt stellenweise auf weichen Schichten.

Steile Schattenhänge: Die Altschneedecke ist stellenweise störanfällig. Der untere Teil der Schneedecke ist kantig aufgebaut und schwach. Wummgeräusche und Risse beim Betreten der Schneedecke sind deutliche Zeichen eines schwachen Schneedeckenaufbaus.

### Tendenz

Die Lawinengefahr bleibt bestehen.



## Gefahrenstufe 2 - Mäßig



**Tendenz: Lawinengefahr bleibt gleich** →  
am Samstag, den 26.12.2020



Triebschnee



Waldgrenze

### Triebschnee vorsichtig beurteilen.

Oberhalb der Waldgrenze wachsen die zuvor kleinen Triebschneeansammlungen weiter an. Die frischen und schon etwas älteren Triebschneeansammlungen können an allen Expositionen schon von einzelnen Wintersportlern ausgelöst werden, besonders in ihren Randbereichen. Lawinen sind meist eher klein. Gefahrenstellen und Auslösebereitschaft nehmen mit der Höhe zu. Vorsicht vor allem in Kammlagen, Rinnen und Mulden.

### Schneedecke

#### Gefahrenmuster

gm.6: lockerer schnee und wind

Seit Donnerstag fiel etwas Schnee. Mit starkem Wind aus wechselnden Richtungen entstanden oberhalb der Waldgrenze meist kleine Triebschneeansammlungen. Bis in die Nacht hinein wachsen diese weiter an. Der Triebschnee liegt stellenweise auf einer weichen Altschneeoberfläche.

Der mittlere Teil der Schneedecke ist gut verfestigt. Der untere Teil der Schneedecke ist kantig aufgebaut, besonders an Schattenhängen oberhalb der Waldgrenze sowie an allen Expositionen im Hochgebirge. In tiefen und mittleren Lagen liegt kein Schnee.

### Tendenz

Die Lawinengefahr bleibt bestehen.



## Gefahrenstufe 2 - Mäßig



**Tendenz: Lawinengefahr bleibt gleich** →  
am Samstag, den 26.12.2020



Triebsschnee



Waldgrenze

### Triebsschnee vorsichtig beurteilen.

Die frischen und schon etwas älteren Triebsschneeanisammlungen sind oberhalb der Waldgrenze teils störanfällig, besonders in Kammlagen, Rinnen und Mulden. Lawinen sind meist nur klein aber auch von einzelnen Wintersportlern auslösbar. Gefahrenstellen und Auslösebereitschaft nehmen mit der Höhe zu.

### Schneedecke

#### Gefahrenmuster

gm.6: lockerer schnee und wind

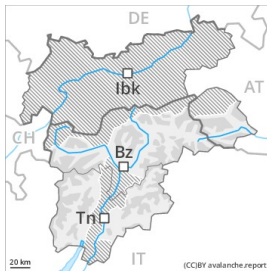
Mit Neuschnee und starkem Wind aus wechselnden Richtungen entstehen oberhalb der Waldgrenze meist kleine Triebsschneeanisammlungen. Der Triebsschnee liegt stellenweise auf weichen Schichten, besonders in Kammlagen, Rinnen und Mulden.

### Tendenz

Die Lawinengefahr bleibt bestehen.



## Gefahrenstufe 2 - Mäßig



**Tendenz: Lawinengefahr bleibt gleich** →

am Samstag, den 26.12.2020



Triebsschnee



Waldgrenze

### Triebsschnee vorsichtig beurteilen.

Oberhalb der Waldgrenze wachsen die zuvor kleinen Triebsschneeansammlungen weiter an. Die frischen und schon etwas älteren Triebsschneeansammlungen können an allen Expositionen schon von einzelnen Wintersportlern ausgelöst werden, besonders in ihren Randbereichen. Lawinen sind meist eher klein. Gefahrenstellen und Auslösebereitschaft nehmen mit der Höhe zu. Vorsicht vor allem in Kammlagen, Rinnen und Mulden. In den an die Gefahrenstufe 3, "erheblich" angrenzenden Gebieten sind die Gefahrenstellen häufiger und die Gefahr höher.

### Schneedecke

#### Gefahrenmuster

gm.6: lockerer schnee und wind

Seit Donnerstag fielen gebietsweise bis zu 10 cm Schnee. Mit Neuschnee und starkem Wind aus wechselnden Richtungen entstanden oberhalb der Waldgrenze meist kleine Triebsschneeansammlungen. Bis in die Nacht hinein wachsen diese weiter an. Der Triebsschnee liegt stellenweise auf einer weichen Altschneeoberfläche, besonders an Schattenhängen. Der mittlere Teil der Schneedecke ist gut verfestigt. Der untere Teil der Schneedecke ist kantig aufgebaut, besonders an Schattenhängen oberhalb der Waldgrenze sowie an allen Expositionen im Hochgebirge.

### Tendenz

Die Lawinengefahr bleibt bestehen.