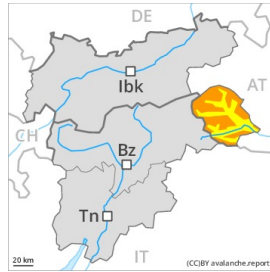
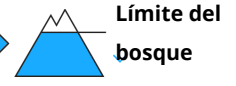
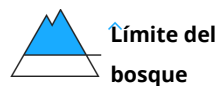


Grado de Peligro 3 - Notable



Tendencia: **peligro de aludes sin cambios** →
 en Sábado 09 01 2021



La situación de aludes es en algunos casos precaria. Las capas débiles presentes en la parte superficial del manto de nieve requieren cautela

Las capas de nieve cercanas a la superficie requieren cautela. Los aludes de nieve seca pueden desencadenarse por el manto de nieve antigua débil y alcanzar dimensiones bastante grandes. Esto se aplica especialmente en las laderas inclinadas orientadas a este, sur y oeste entre los 2300 y los 2600 m aproximadamente. Son posibles desencadenamientos a distancia. Lugares peligrosos por aludes de nieve seca se encuentran también en las laderas umbrías muy inclinadas. También por debajo del límite del bosque. Son delicadas las zonas donde la escarcha de superficie ha quedado cubierta de nieve. Los lugares peligrosos están cubiertos con nieve reciente y resultan difíciles de reconocer incluso para un montañero experto. Los "whumpfs" y las fisuras que propagan son posibles señales de peligro. Nuevas acumulaciones de nieve venteada son pequeñas. Estos lugares peligrosos se encuentran sobre todo cerca de los cordales.

Además hay un peligro latente de aludes de deslizamiento basal. Es importante una elección meticulosa del itinerario.

Manto nivoso

Patrones de peligro

pp.4: frío después de cálido / cálido después de frío

pp.8: escarcha de superficie cubierta de nieve

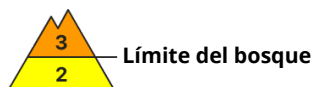
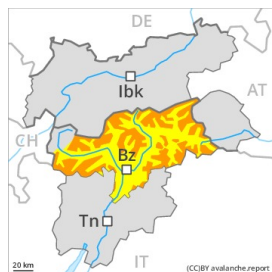
En la parte superior del manto de nieve se encuentran capas débiles de cristales angulosos. Esto se aplica especialmente en las laderas solanas entre los 2300 y los 2600 m aproximadamente. Las placas de viento cubiertas de nieve reciente descansan localmente encima de escarcha de superficie. Con las bajas temperaturas, el manto de nieve apenas llegará a asentarse.

La parte central del manto esté bien consolidada. La parte basal del manto esté bien consolidada.

Tendencia

La situación de aludes es en algunos casos precaria.

Grado de Peligro 3 - Notable



Tendencia: peligro de aludes sin cambios
en Sábado 09 01 2021 →



límite del bosque



límite del bosque

La situación de aludes es precaria. Las capas débiles presentes en la parte superficial del manto de nieve requieren cautela

Los aludes de nieve seca pueden desencadenarse por las diversas capas de nieve reciente y venteada y alcanzar dimensiones bastante grandes. Son posibles desencadenamientos a distancia. Lugares peligrosos por aludes de nieve seca se encuentran en las laderas umbrías inclinadas. También por debajo del límite del bosque. Los lugares peligrosos están cubiertos con nieve reciente y resultan difíciles de reconocer incluso para un montañero experto. Los "whumpfs" y las fisuras que propagan son señales de alarma. Nuevas acumulaciones de nieve venteada son pequeñas. Estos lugares peligrosos se encuentran sobre todo cerca de los cordales.

A consecuencia de la radiación solar, en el transcurso de la jornada no son posibles nuevas avalanchas y aludes de nieve seca, incluso bastante grandes.

Además hay un peligro latente de aludes de deslizamiento basal. Se recomienda una elección meticulosa del itinerario.

Manto nivoso

Patrones de peligro

pp.8: escarcha de superficie cubierta de nieve

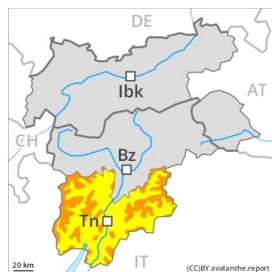
En la parte superior del manto de nieve se encuentran capas débiles de cristales angulosos. Las placas de viento más recientes descansan localmente encima de escarcha de superficie. Con las bajas temperaturas, el manto de nieve no llegará a consolidarse.

La parte basal del manto esté bien consolidada.

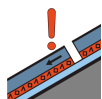
Tendencia

La situación de aludes es aún delicada.

Grado de Peligro 3 - Notable



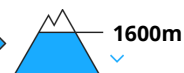
Tendencia: peligro de aludes sin cambios →
en Sábado 09 01 2021



Capas débiles persistentes



Capas débiles persistentes



Las capas débiles presentes en la base del manto de nieve requieren cautela. Las condiciones son en algunos casos desfavorables para las excursiones con esquís y raquetas de nieve en terreno inclinado.

La nieve reciente y la nieve venteada de la última semana deben ser evaluadas con cautela por encima del límite del bosque. Incluso un solo excursionista puede en muchos lugares desencadenar aludes, de tamaño grande. Aún son posibles de manera aislada aludes naturales de tamaño mediano y, localmente, grande. Precaución en las laderas inclinadas aún por debajo del límite del bosque, y en la base de las paredes rocosas y detrás de los cambios abruptos de pendiente.

Los "whumpfs" y las fisuras que propagan son indicios típicos de una estructura débil del manto de nieve. Son posibles desencadenamientos a distancia. Además hay un peligro latente de aludes de deslizamiento basal. Esto se aplica especialmente en las laderas herbosas inclinadas en caso de radiación solar.

La actual situación de aludes requiere mucha experiencia en la evaluación del peligro de aludes y una cuidadosa elección del itinerario.

Manto nivoso

La parte superficial del manto es bastante homogénea, con una superficie formada por nieve de débil cohesión. En algunos lugares la nieve reciente y la nieve venteada descansan encima de escarcha de superficie. La nieve reciente y la nieve venteada de la última semana se unirán lentamente con la nieve antigua en todas las orientaciones. Especialmente en las laderas umbrías, en la parte central del manto de nieve se encuentran capas débiles de cristales angulosos. La parte basal del manto está bien consolidada. Las acumulaciones de nieve venteada más recientes han quedado cubiertas de nieve y por lo tanto casi no se pueden detectar.

Tendencia

En altura la situación de aludes es aún delicada. Con las bajas temperaturas, el manto de nieve no llegará a consolidarse.

Grado de Peligro 2 - Limitado



Tendencia: peligro de aludes sin cambios →
en Sábado 09 01 2021



Nieve
venteada



Algunos lugares peligrosos por aludes de nieve seca se encuentran especialmente cerca de los cordales de todas las orientaciones.

Las acumulaciones de nieve venteada más antiguas son en su mayoría delgadas y pueden desencadenarse de manera aislada. Esto se aplica especialmente cerca de los cordales por encima de los 2200 m aproximadamente, y en las zonas de transición de manto delgado a grueso, como por ejemplo en la entrada de canales y cubetas. Esto se aplica de manera aislada por la sobrecarga de un solo montañero. Los aludes son como mínimo de tamaño mediano.

Manto nivoso

Patrones de peligro

pp.1: capas débiles persistentes profundas

En estos solo hay un poco de nieve. El manto de nieve antiguo es débil de manera generalizada. Acumulaciones de nieve venteada más antiguas se encuentran encima de un manto de nieve antigua unido débilmente. En la parte basal del manto de nieve se encuentran capas débiles de cristales angulosos.

Tendencia

El peligro de aludes permanecerá invariable.

Grado de Peligro 2 - Limitado



Tendencia: peligro de aludes sin cambios →
en Sábado 09 01 2021



Capas débiles persistentes



Algunos lugares peligrosos por aludes de nieve seca se encuentran en las laderas umbrías muy inclinadas por encima de los 2200 m aproximadamente.

Las capas débiles presentes en la base del manto de nieve pueden ser desencadenadas con sobrecargas fuertes. Esto se aplica especialmente en las laderas umbrías muy inclinadas por encima de los 2200 m aproximadamente, y en las zonas de transición de manto delgado a grueso, como por ejemplo en la entrada de canales y cubetas. Los aludes son en parte de tamaño mediano.

Manto nivoso

Patrones de peligro

pp.1: capas débiles persistentes profundas

En las laderas inclinadas umbrías por encima de los 2200 m aproximadamente: El manto de nieve antiguo es proclive al desencadenamiento en algunos lugares. En la parte basal del manto de nieve se encuentran capas débiles de cristales angulosos. Acumulaciones de nieve venteadada más antiguas se depositarán localmente encima de escarcha de superficie. Especialmente en los sectores del norte solo hay un poco de nieve.

Tendencia

El peligro de aludes permanecerá invariable.

Grado de Peligro 2 - Limitado



Tendencia: peligro de aludes sin cambios →
en Sábado 09 01 2021



Capas débiles persistentes



La actual situación de aludes requiere experiencia en la evaluación del peligro de aludes.

La situación de aludes es en algunos casos precaria. Esto se aplica especialmente en las sectores del sur. Sobre todo en las laderas solanas inclinadas, las capas débiles presentes en la parte superficial del manto de nieve pueden ser desencadenadas en algunos lugares incluso al paso de un montañero. Esto se aplica especialmente entre los 2300 y los 2600 m aproximadamente. Los aludes son como mínimo de tamaño mediano.

Son desfavorables también las zonas donde la escarcha de superficie ha quedado cubierta de nieve. Precaución sobre todo en las laderas umbrías muy inclinadas en las zonas de transición de manto delgado a grueso, como por ejemplo en la entrada de canales y cubetas. También en cotas medias.

Manto nivoso

Patrones de peligro

pp.4: frío después de cálido / cálido después de frío

pp.8: escarcha de superficie cubierta de nieve

En la parte superior del manto de nieve se encuentran capas débiles de cristales angulosos. Esto se aplica especialmente en las laderas solanas entre los 2300 y los 2600 m aproximadamente. Las placas de viento más antiguas descansan localmente encima de escarcha de superficie. La parte basal del manto esté bien consolidada.

Tendencia

Las capas débiles presentes en la parte superficial del manto de nieve requieren cautela



Grado de Peligro 1 - Débil



Tendencia: peligro de aludes sin cambios →
en Sábado 09 01 2021

Débil, grado 1.

Algunos lugares peligrosos por aludes de nieve seca se encuentran en las laderas umbrías muy inclinadas por encima de los 2000 m aproximadamente. Sobre todo cerca de los cordales. Los lugares peligrosos son raros y resultan fáciles de reconocer.

Manto nivoso

En general no hay suficiente nieve para la práctica de los deportes de invierno. En el interior del manto de nieve prácticamente no se encuentran capas débiles.

Tendencia

Débil, grado 1.