



## Grau de Perill 4 - Fort



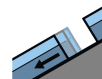
**Tendència: perill d'allaus en disminució**  
enDilluns 25 01 2021



Neu recent



límit del  
bosc



Lliscaments



límit del  
bosc 2400m

Per sobre del límit del bosc en alguns indrets es manté perill fort (4) d'allaus. En el transcurs de la jornada seran encara possibles allaus naturals.

La neu recent i la gran quantitat de neu ventada representen la principal font de perill. En alguns indrets són possibles allaus naturals de mida mitjana i, localment, gran. La neu recent dels darrers dos dies i les plaques de vent poden fàcilment desencadenar-se en totes les orientacions i generalment per sobre del límit del bosc. Els indrets perillosos són parcialment coberts de neu recent i difícils de reconèixer. En qualsevol moment són possibles allaus de lliscament basal, fins i tot força grans. Això s'aplica especialment en cotes baixes i mitges.

Les condicions són molt perilloses per les activitats d'esports de neu. Són importants atenció i prudència.

## Mantell de neu

### Patrons de perill

pp.6: neu freda i incohesiva i vent

pp.2: lliscaments

Des del divendres han caigut de 40 a 70 cm de neu, localment encara més. El vent fort ha transportat molta neu. En alguns indrets la neu recent i la neu ventada descansen a sobre de capes toves.

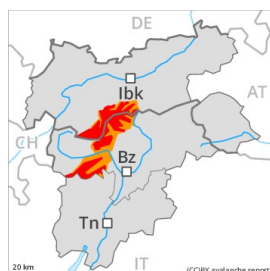
La part central del mantell presenta una estratificació desfavorable. La part basal del mantell és majoritàriament estable. El dissabte la pluja barrejada amb neu ha causat en una àrea extensa una humidificació del mantell de neu en cotes baixes.

## Tendència

El perill d'allaus naturals disminuirà progressivament.



## Grau de Perill 4 - Fort



Tendència: perill d'allaus en disminució  
enDilluns 25 01 2021



Límit del  
bosc



Neu recent

Capa feble  
persistent

### Neu recent i capes febles persistents són la principal font de perill.

El perill existeix especialment a les zones d'alta muntanya freqüentades pels muntanyencs. Les allaus poden, en part, produir un desencadenament a les capes més profundes i atènyer mides grans de manera aïllada. Especialment a les zones protegides del vent i també prop del límit del bosc. Precaució a les zones de mantell prim, i també a les zones de transició de mantell prim a gruixut. Són possibles desencadenaments a distància. Són possibles allaus naturals. Això s'aplica a totes les orientacions.

La neu recent i les plaques de vent a vegades grans poden fàcilment ser desencadenades al pas d'un sol muntanyenc en totes les orientacions. El nombre i la dimensió dels indrets perillosos augmentaran amb l'altitud. Els indrets perillosos són coberts amb neu recent i per tant difícils de reconèixer.

Són importants atenció i prudència.

### Mantell de neu

#### Patrons de perill

pp.6: neu freda i incohesiva i vent

pp.7: zones de poca neu en entorns amb molta neu

La neu vella s'ha facetat i és feble. Principalment a les zones de mantell prim, i també a les zones de transició de mantell prim a gruixut. Els sons de "whumpf" i els desencadenaments d'allaus confirmen l'estructura desfavorable del mantell de neu.

Des d'ahir han caigut de 30 a 50 cm de neu, localment fins a 70 cm. Amb la neu recent i el vent de direcció variable, s'han format plaques de vent inestables a les zones protegides del vent. En alguns indrets la neu recent i la neu ventada descansen a sobre de capes toves.

### Tendència

Afebliment lleuger del perill.



## Grau de Perill 3 - Marcat



**Tendència: Perill d'allaus constant** →  
enDilluns 25 01 2021



Neu recent



Límit del  
bosc



Capa feble  
persistent



### Marcat, grau 3. Les condicions d'allaus són desfavorables.

La neu recent i les plaques de vent representen la principal font de perill. Les noves acumulacions de neu ventada poden fàcilment desencadenar-se en totes les orientacions en cotes altes i zones d'alta muntanya.

Els indrets perillosos són parcialment coberts de neu recent i difícils de reconèixer.

Les allaus poden, de manera aïllada, desencadenar-se a les capes més profundes i atènyer mides grans.

Precaució a totes les orientacions encara prop del límit del bosc.

Són possibles algunes allaus de lliscament basal.

Són recomanables atenció i prudència.

### Mantell de neu

#### Patrons de perill

pp.6: neu freda i incohesiva i vent

pp.5: nevada després d'un període llarg fred

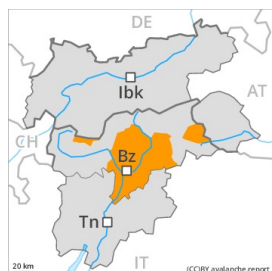
Des del divendres han caigut de 30 a 40 cm de neu. Amb el vent de direcció variable fort, s'han format plaques de vent fàcilment desencadenables. El mantell de neu és més aviat tou. En alguns indrets la neu recent i la neu ventada descansen a sobre d'una crosta dura. La part central del mantell presenta una estratificació desfavorable.

### Tendència

Afebliment escàs del perill.



## Grau de Perill 3 - Marcat



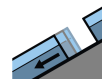
**Tendència: Perill d'allaus constant** →  
enDilluns 25 01 2021



Neu recent



↑ Límit del  
bosc



Lliscaments



2400m  
✓

A totes les orientacions perill marcat (3) d'allaus. En el transcurs de la jornada seran encara possibles allaus naturals.

La neu recent i la gran quantitat de neu ventada representen la principal font de perill. De manera aïllada són possibles allaus naturals de mida mitjana i, localment, gran. La neu recent dels darrers dos dies i les plaques de vent poden fàcilment desencadenar-se en totes les orientacions i generalment per sobre del límit del bosc. Els indrets perillosos són parcialment coberts de neu recent i difícils de reconèixer. En qualsevol moment són possibles allaus de lliscament basal, fins i tot força grans. Això s'aplica especialment en cotes baixes i mitges.

Les condicions són molt perilloses per les activitats d'esports de neu. Són importants atenció i prudència.

## Mantell de neu

**Patrons de perill**

pp.6: neu freda i incohesiva i vent

pp.2: lliscaments

Des del divendres han caigut de 40 a 60 cm de neu, localment encara més. El vent fort ha transportat molta neu. En alguns indrets la neu recent i la neu ventada descansen a sobre de capes toves.

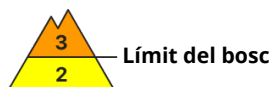
La part central del mantell presenta una estratificació desfavorable. La part basal del mantell és majoritàriament estable. El dissabte la pluja barrejada amb neu ha causat en una àrea extensa una humidificació del mantell de neu en cotes baixes.

## Tendència

El perill d'allaus romandrà invariable.



## Grau de Perill 3 - Marcat



Tendència: Perill d'allaus constant  
enDilluns 25 01 2021



Capa feble persistent



Límit del bosc



Neu ventada



Límit del bosc

Atenció al problema de capes febles persistents. El problema de neu ventada ha de ser avaluat de manera crítica.

Les allaus poden, en part, produir un desencadenament a les capes més profundes i atènyer mides grans de manera aïllada. També prop del límit del bosc. Precaució a les zones de mantell prim, i també a les zones de transició de mantell prim a gruixut. Són possibles desencadenaments a distància.

Amb la neu recent i el vent de direcció variable amb ratxes fortes, s'han format plaques de vent inestables. Aquestes darreres ja poden desencadenar-se al pas d'un sol muntanyenc en totes les orientacions i generalment per sobre del límit del bosc. Les allaus són com a mínim de mida mitjana. El nombre i la dimensió dels indrets perillosos augmentaran amb l'altitud.

Per sota del límit del bosc la situació és més favorable.

## Mantell de neu

### Patrons de perill

pp.6: neu freda i incohesiva i vent

pp.7: zones de poca neu en entorns amb molta neu

Des del divendres han caigut de 10 a 15 cm de neu per sobre dels 1500 m aproximadament. El vent fort ha transportat intensament la neu recent. En alguns indrets la neu recent i la neu ventada descansen a sobre de capes toves. La neu vella s'ha facetat. Els sons de "whumpf" i els tests d'estabilitat confirmen l'estructura desfavorable del mantell de neu. La pluja ha causat en una àrea extensa una humidificació del mantell de neu sobretot en cotes baixes i mitges.

## Tendència

Afebliment escàs del perill d'allaus.