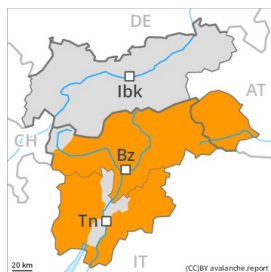


Grado de Peligro 3 - Notable



Tendencia: peligro de aludes sin cambios
en Martes 26 01 2021



Nieve
venteada



Límite del
bosque



Capas
débiles
persistentes



En todas las orientaciones peligro notable (3) de aludes. Incluso aún son posibles de manera aislada avalanchas naturales.

La nieve reciente y la gran cantidad de nieve venteada se mantienen aún inestables. De manera aislada son posibles aludes naturales de tamaño mediano y, locamente, grande. Esto se aplica especialmente en los sectores muy expuestos al viento. La nieve reciente del fin de semana y las placas de viento a veces gruesas pueden fácilmente desencadenarse en todas las orientaciones y generalmente por encima del límite del bosque. Son posibles desencadenamientos a distancia. Los lugares peligrosos están parcialmente cubiertos de nieve reciente y resultan difíciles de reconocer.

En los sectores con mucha nieve, son posibles avalanchas de deslizamiento basal, incluso bastante grandes. Esto se aplica especialmente en cotas bajas y medias.

Las condiciones son precarias para las actividades de deportes de nieve. Son recomendables atención y prudencia.

Manto nivoso

Patrones de peligro

pp.6: frío, nieve suelta y viento

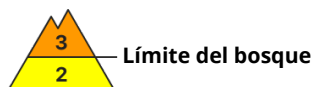
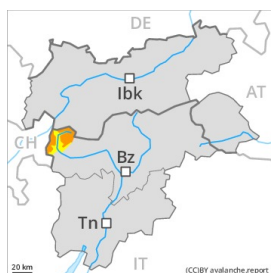
pp.2: deslizamientos

En los últimos días ha caído mucha nieve en una zona amplia. El viento fuerte ha transportado la nieve reciente. En algunos lugares la nieve reciente y la nieve venteada descansan encima de capas blandas. La parte central del manto presenta una estratificación desfavorable. La parte basal del manto es en su mayor parte estable.

Tendencia

El peligro de aludes permanecerá invariable.

Grado de Peligro 3 - Notable



Tendencia: peligro de aludes sin cambios
en Martes 26 01 2021 →



Límite del bosque



Límite del bosque

El problema de nieve venteada debe ser evaluado con atención.

Los aludes pueden, en parte, producir un desencadenamiento en las capas más profundas y alcanzar tamaños grandes de manera aislada. También cerca del límite del bosque. Precaución en las zonas de manto delgado, y en las zonas de transición de manto delgado a grueso. Son posibles desencadenamientos a distancia.

Durante los últimos días, con la nieve reciente y el viento con rachas fuertes de dirección variable, se han formado placas de viento inestables sobre todo en canales y cubetas y detrás de los cambios abruptos de pendiente. Estas últimas ya pueden desencadenarse al paso de un solo montañero en todas las orientaciones y generalmente por encima del límite del bosque. Los aludes son como mínimo de tamaño mediano. El número y la dimensión de los lugares peligrosos aumentarán con la altitud. Por debajo del límite del bosque la situación es más favorable.

Manto nivoso

Patrones de peligro

pp.6: frío, nieve suelta y viento

pp.7: zonas de poca nieve en entornos con mucha nieve

El viento fuerte ha transportado intensamente la nieve reciente. En muchos lugares la nieve venteada descansa encima de un manto de nieve antiguo de cristales grandes y angulosos. La nieve antigua se ha facetado. Los sonidos de "whumpf" y los tests de estabilidad confirman la estructura desfavorable del manto de nieve.

Tendencia

Escaso descenso del peligro de aludes. El lunes será frío.