Jueves 28.01.2021

Publicado 27 01 2021, 17:00

Avalanche.report

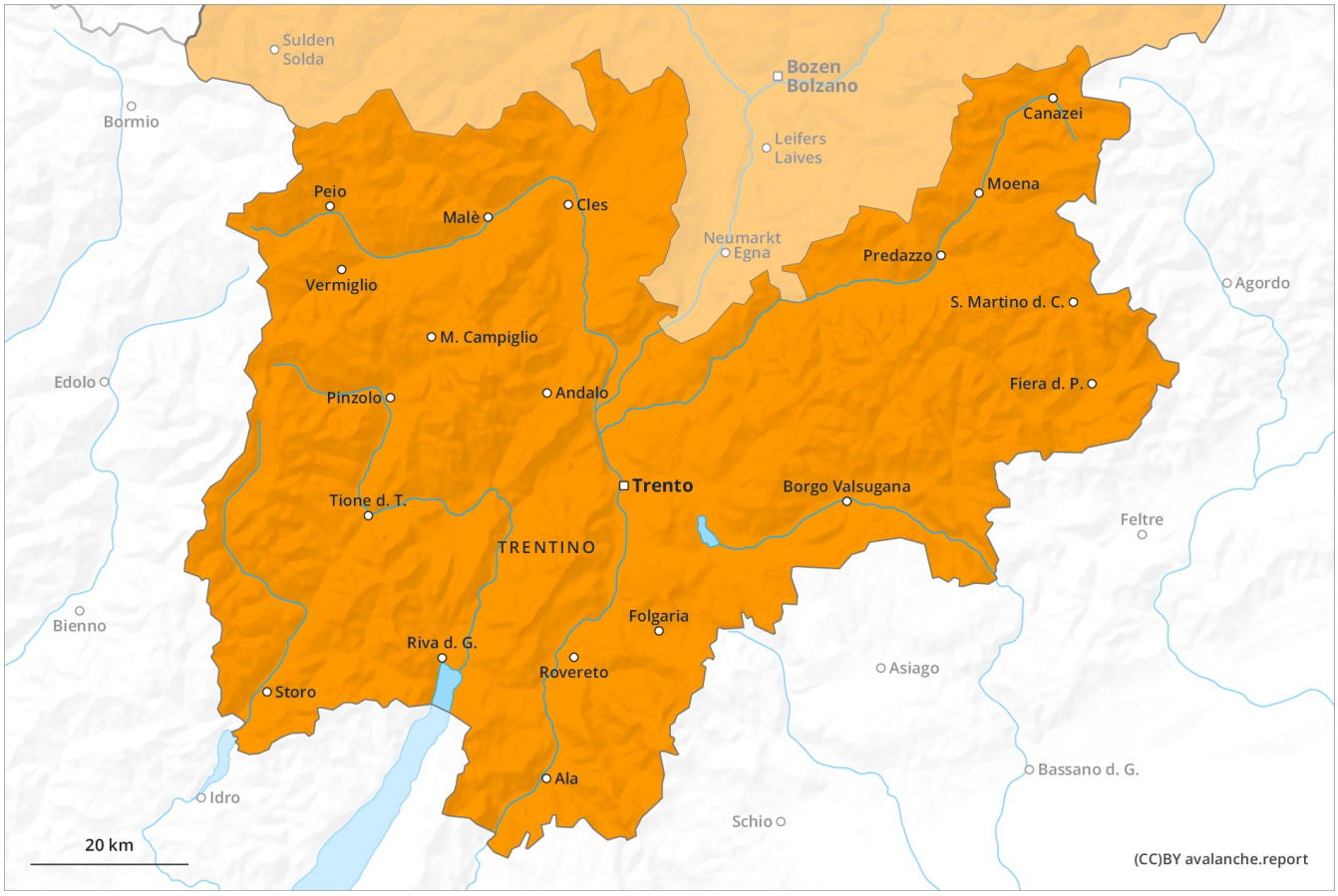

1	2	3	4	5
débil	limitado	notable	fuerte	muy fuerte

Grado de Peligro 3 - Notable

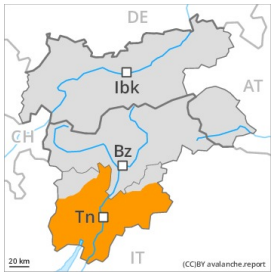

Tendencia: peligro de aludes sin cambios
enViernes29 01 2021

Nieve venteada

Límite del bosque

Capas débiles persistentes

Atención al problema de nieve venteada.

Las placas de viento más recientes representan la principal fuente de peligro. La nieve reciente del fin de semana y las placas de viento a veces gruesas pueden fácilmente desencadenarse en todas las orientaciones y generalmente por encima del límite del bosque. De manera aislada son son posibles aludes naturales. Son posibles desencadenamientos a distancia.
En los sectores con mucha nieve, son posibles avalanchas de deslizamiento basal, incluso bastante grandes. Esto se aplica especialmente en cotas bajas y medias.
Las condiciones son precarias para las actividades de deportes de nieve. Son recomendables atención y prudencia. A consecuencia del aumento de la temperatura, hacia última hora de la tarde son posibles algunas avalanchas naturales.

Manto nivoso

Patrones de peligro pp.6: frío, nieve suelta y viento | pp.2: deslizamientos

El viento fuerte ha transportado la nieve reciente. En algunos lugares la nieve reciente y la nieve venteada descansan encima de capas blandas.
La parte central del manto presenta una estratificación desfavorable. La parte basal del manto es en su mayor parte estable.

Tendencia

Sobre todo en los sectores del norte un poco de nieve reciente. El jueves las placas de viento aumentarán de tamaño adicionalmente.

Grado de Peligro 3 - Notable

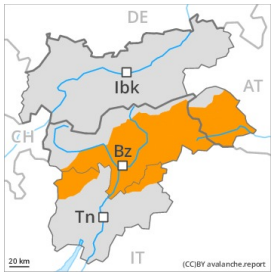

Tendencia: peligro de aludes sin cambios
enViernes29 01 2021

Nieve venteada

Límite del bosque

Capas débiles persistentes

Con el viento del noroeste de fuerte a muy fuerte, la extensión de los lugares peligrosos aumentará.

La nieve reciente de los últimos días y las placas de viento a veces grandes que se esperan en todas las orientaciones pueden fácilmente desencadenarse de manera natural o accidental en todas las orientaciones. Precaución en el caso de desencadenamientos originados en zonas de salida, situadas a cota alta y aún no purgadas. Sobre todo en los sectores que limitan con el grado de peligro 4 "fuerte". Los aludes pueden, aún, producir un desencadenamiento en la nieve antigua y alcanzar tamaños bastante grandes. Son posibles desencadenamientos a distancia. Por debajo del límite del bosque la situación de aludes es más favorable. A consecuencia de la nieve reciente y el viento, son posibles algunas avalanchas naturales.
En los sectores con mucha nieve, son posibles avalanchas de deslizamiento basal, incluso bastante grandes. Esto se aplica especialmente en cotas bajas y medias.
Las condiciones son precarias para las actividades de deportes de nieve. Son recomendables atención y prudencia.

Manto nivoso

Patrones de peligro pp.6: frío, nieve suelta y viento | pp.2: deslizamientos

Sobre todo en los sectores que limitan con el grado de peligro 4 "fuerte" a partir de la mañana se prevén de 10 a 20 cm de nieve. El viento fuerte transportará la nieve reciente y la nieve antigua. La unión entre las diversas placas de viento es insuficiente. En algunos lugares la nieve reciente y la nieve venteada descansan encima de capas blandas.
La parte central del manto es débil. La parte basal del manto es en su mayor parte estable. Los "whumpfs" y las fisuras que propagan son señales de alarma que indican este peligro

Tendencia

La situación de aludes es en parte aún delicada. A consecuencia del aumento de la temperatura, provisional aumento del peligro de aludes de nieve seca y de nieve húmeda. Especialmente por debajo de los 2400 m aproximadamente.