



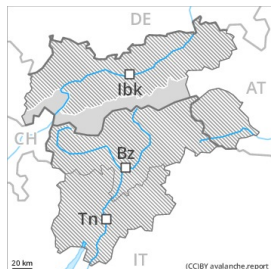
Mattina



pomeriggio



Grado Pericolo 2 - Moderato

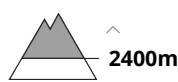


Tendenza: Pericolo valanghe stabile →

per Lunedì il 05.04.2021



Neve ventata



Neve bagnata



Con il raffreddamento, netto calo del pericolo di valanghe umide e bagnate.

La neve vecchia a debole coesione è la principale fonte di pericolo. Isolati punti pericolosi per valanghe asciutte si trovano soprattutto sui pendii esposti a nord ovest, nord e nord est. Attenzione soprattutto sui pendii estremamente ripidi sui pendii poco frequentati e scarsamente innevati ad alta quota e in alta montagna. Questi punti pericolosi sono piuttosto rari.

Con il raffreddamento, domenica il pericolo di valanghe bagnate e per scivolamento di neve diminuirà ulteriormente. Soprattutto sui pendii soleggiati, sono possibili solo più isolate valanghe bagnate spontanee di dimensioni medio-piccole al di sotto dei 2400 m circa.

Inoltre, a livello molto isolato, le valanghe umide e bagnate possono subire un distacco negli strati superficiali del manto nevoso soprattutto in seguito a un forte sovraccarico.

Manto nevoso

Situazione tipo

st.7: zone con poca neve durante inverni ricchi di neve

st.10: situazione primaverile

L'irraggiamento notturno sarà ridotto. Con questo il manto nevoso si è congelato ed è portante solo ad alta quota.

I vecchi accumuli di neve ventata poggiano su strati soffici, soprattutto sui pendii poco frequentati, come pure nelle zone in prossimità delle creste ad alta quota e in alta montagna.

Tendenza

Con il raffreddamento, ulteriore calo del pericolo di valanghe bagnate e per scivolamento di neve.



Grado Pericolo 2 - Moderato



Tendenza: Pericolo valanghe stabile →

per Lunedì il 05.04.2021



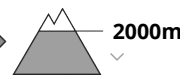
Neve ventata



2000m



Neve bagnata



2000m

Con il raffreddamento, ulteriore calo del pericolo di valanghe umide e bagnate.

Con il raffreddamento, sono possibili solo più isolate valanghe bagnate spontanee, ma per lo più solo di piccole dimensioni.

Le valanghe bagnate possono in parte trascinare gli strati più profondi del manto nevoso e, principalmente sui pendii soleggiati molto ripidi, raggiungere dimensioni medie a livello isolato.

Inoltre, isolate valanghe umide e bagnate possono subire un distacco negli strati superficiali del manto nevoso in seguito al passaggio di un singolo appassionato di sport invernali. Questi punti pericolosi sono piuttosto rari. Essi si trovano soprattutto sui pendii molto ripidi esposti al sole al di sotto dei 2200 m circa.

A livello molto isolato, le valanghe asciutte possono subire un distacco nel debole manto di neve vecchia. Attenzione soprattutto sui pendii estremamente ripidi sui pendii poco frequentati e scarsamente innevati ad alta quota e in alta montagna, anche nelle zone in prossimità delle creste. Le valanghe sono a volte di dimensioni medie.

Evitare se possibile le zone con rotture da scivolamento.

Manto nevoso

Situazione tipo

st.7: zone con poca neve durante inverni ricchi di neve

st.10: situazione primaverile

L'irraggiamento notturno sarà praticamente assente.

Alle quote di bassa e media montagna e sui pendii esposti al sole il manto nevoso è umido.

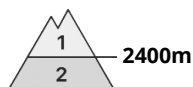
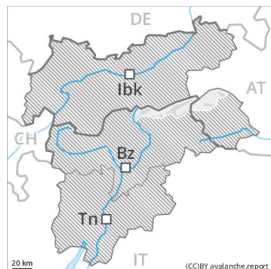
Soprattutto sui pendii ombreggiati ripidi, all'interno del manto nevoso si trovano strati fragili a cristalli angolari. I rumori di "whum" e la formazione di fessure quando si calpesta la coltre di neve e i test di stabilità indicano la debole struttura del manto nevoso principalmente sui pendii carichi di neve ventata.

Tendenza



Con il raffreddamento, ulteriore calo del pericolo di valanghe bagnate e per scivolamento di neve.

Grado Pericolo 2 - Moderato



Tendenza: Pericolo valanghe stabile →

per Lunedì il 05.04.2021



Strati deboli
persistenti



Neve
bagnata



Nel corso della giornata aumento del pericolo di valanghe bagnate.

Al mattino predominano in molti punti condizioni piuttosto favorevoli. Isolati punti pericolosi per valanghe asciutte si trovano sui pendii ombreggiati ripidi estremi come pure nelle zone di passaggio da poca a molta neve. Sulla dura superficie del manto nevoso sussiste un pericolo di caduta in molti punti.

A partire dalla mattinata, sono possibili valanghe bagnate di piccole e medie dimensioni. Punti pericolosi si trovano soprattutto sui pendii esposti a est, sud e ovest al di sotto dei 2400 m circa come pure sui pendii esposti a nord al di sotto dei 2000 m circa. Isolate valanghe umide e bagnate possono subire un distacco negli strati superficiali del manto nevoso in seguito al passaggio di persone. Inoltre sono possibili isolate valanghe per scivolamento di neve.

Manto nevoso

Situazione tipo

st.10: situazione primaverile

L'irraggiamento notturno sarà parzialmente ridotto. Con il raffreddamento, il manto nevoso si consoliderà. Al di sopra del limite del bosco il manto nevoso si scioglierà più tardi rispetto al giorno precedente. Al di sotto del limite del bosco il manto nevoso si congelerà solo scarsamente. Qui il manto nevoso si scioglierà rapidamente.

Favonio da nord di forte intensità in molte regioni. Il vento causerà solo il trasporto di poca neve.

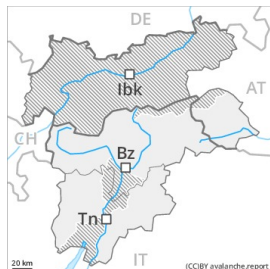
Ad alta quota e in alta montagna, all'interno del manto nevoso si trovano, a livello isolato, strati fragili instabili, soprattutto sui pendii ombreggiati vicino alle creste, come pure nelle zone di passaggio da poca a molta neve in alta montagna.

Tendenza

Sui pendii soleggiate ripidi, nel corso della giornata il pericolo di valanghe bagnate aumenterà.



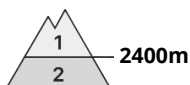
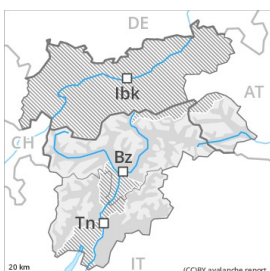
Grado Pericolo 2 - Moderato

AM:**Tendenza: Pericolo valanghe stabile** →


per Lunedì il 05.04.2021

Strati deboli
persistenti

2400m

PM:**Tendenza: Pericolo valanghe stabile** →

per Lunedì il 05.04.2021



Neve bagnata



2400m

Strati deboli
persistenti

2400m

Nel corso della giornata aumento del pericolo di valanghe bagnate.

Al mattino predominano in molti punti condizioni favorevoli. Isolati punti pericolosi per valanghe asciutte si trovano sui pendii ombreggiati ripidi estremi come pure nelle zone di passaggio da poca a molta neve. Sulla dura superficie del manto nevoso sussiste un pericolo di caduta in molti punti.

Nel corso della giornata, sono possibili valanghe bagnate di piccole e medie dimensioni. Laddove l'irraggiamento notturno sarà ridotto, il pericolo aumenterà già prima. Punti pericolosi si trovano soprattutto sui pendii esposti a est, sud e ovest al di sotto dei 2400 m circa come pure sui pendii esposti a nord al di sotto dei 2000 m circa. Isolate valanghe umide e bagnate possono subire un distacco negli strati superficiali del manto nevoso in seguito al passaggio di persone. Inoltre sono possibili isolate valanghe per scivolamento di neve.

Le escursioni dovrebbero terminare in tempo.

Manto nevoso

Situazione tipo

st.10: situazione primaverile

L'irraggiamento notturno sarà in molte regioni piuttosto buono. Notte in parte coperta nelle regioni nord orientali. Con il raffreddamento, il manto nevoso si consoliderà. Al di sopra del limite del bosco il manto nevoso si scioglierà più tardi rispetto al giorno precedente. Al di sotto del limite del bosco il manto nevoso si congelerà solo scarsamente. Qui il manto nevoso si scioglierà rapidamente.

Favonio da nord di forte intensità in molte regioni. Il vento causerà solo il trasporto di poca neve.

Ad alta quota e in alta montagna, all'interno del manto nevoso si trovano, a livello isolato, strati fragili instabili, soprattutto sui pendii ombreggiati vicino alle creste, come pure nelle zone di passaggio da poca a molta neve in alta montagna.



Tendenza

Sui pendii soleggiati ripidi, nel corso della giornata il pericolo di valanghe bagnate aumenterà.