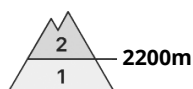






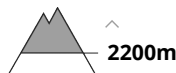
## Gefahrenstufe 2 - Mäßig



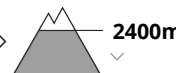
**Tendenz: Lawinengefahr nimmt ab**  
am Freitag, den 16.04.2021



Tribschnee



Nassschnee



**Tribschnee beachten. Die Gefahr von nassen Lawinen steigt im Tagesverlauf etwas an.**

Tribschneeansammlungen sind manchmal recht groß und teilweise leicht auslösbar. Die Gefahrenstellen liegen vor allem an den Expositionen Nordwest über Nord bis Nordost oberhalb von rund 2200 m, vereinzelt aber auch in Kammlagen aller Expositionen in hohen Lagen. Anzahl und Größe der Gefahrenstellen nehmen mit der Höhe zu.

An sehr steilen Sonnenhängen sind ab dem Vormittag einzelne Lockerschneelawinen zu erwarten, auch mittelgroße.

An Böschungen und an steilen Grashängen sind einzelne Gleitschneelawinen und Rutsche möglich. Dies in den Gebieten mit viel Neuschnee.

## Schneedecke

### Gefahrenmuster

gm.6: lockerer schnee und wind

gm.10: frühjahrssituation

Es fällt lokal etwas Schnee. Die verschiedenen Tribschneeansammlungen sind teilweise noch schlecht miteinander verbunden, besonders an steilen Schattenhängen in hohen Lagen und im Hochgebirge.

Die nächtliche Abstrahlung ist verbreitet stark eingeschränkt. Diese Situation führt zu einer zunehmenden Anfeuchtung der Schneedecke.

## Tendenz

Die Gefahr von Lockerschneelawinen nimmt allmählich ab. Sonne und Wärme führen zu einer zunehmenden Setzung der Schneedecke.