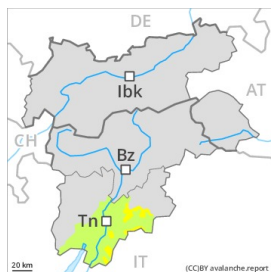


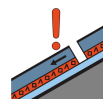
## Grado de Peligro 2 - Limitado



Tendencia: peligro de aludes sin cambios →  
en Martes 20 04 2021



Nieve  
venteada



Capas  
débiles  
persistentes



Límite del  
bosque

### Nieve venteada reciente cerca de los cordales.

Acumulaciones de nieve venteada son en su mayoría más bien pequeñas pero deben ser evaluadas cuidadosamente. Los aludes pueden de manera aislada ser desencadenadas con una sobrecarga débil o de forma natural. Los lugares peligrosos se encuentran sobre todo cerca de cordales, cubetas y canales de todas las orientaciones.

A consecuencia del aumento de la temperatura diurna y la radiación solar, ligero aumento del peligro de aludes. En las laderas solanas muy inclinadas, a partir de la madrugada son probables algunas avalanchas de nieve sin cohesión, pero en su mayoría pequeñas. Además hay un peligro latente de aludes de deslizamiento basal.

### Manto nivoso

Patrones de peligro

pp.6: frío, nieve suelta y viento

pp.10: escenario de primavera

El manto de nieve antiguo es fuerte de manera generalizada. La parte superficial del manto presenta una estratificación desfavorable, con una superficie formada por nieve de débil cohesión que reposa sobre una costra.

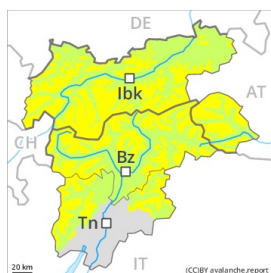
La nieve reciente de la última semana y las placas de viento se encuentran encima de capas blandas sobre todo en laderas umbrías. La unión entre las diversas placas de viento es ya bastante bueno.

El enfriamiento nocturno será en muchos sectores prácticamente ausente.

### Tendencia

Las condiciones meteorológicas causarán una progresiva humidificación del manto de nieve. A consecuencia del aumento de la temperatura diurna y la radiación solar, ligero aumento del peligro de aludes de nieve húmeda o muy húmeda.

## Grado de Peligro 2 - Limitado



**Tendencia: peligro de aludes sin cambios** →  
 en Martes 20 04 2021



Capas débiles persistentes



Nieve venteada



Se recomienda una elección meticulosa del itinerario. Atención al problema de capas débiles persistentes. Nieve venteada reciente cerca de los cordales.

En todas las orientaciones, en la parte superior del manto de nieve se encuentran capas débiles inestables. Especialmente por encima de los 2200 m aproximadamente. Los aludes pueden de manera aislada ser desencadenadas con una sobrecarga débil y alcanzar un tamaño mediano. Los lugares peligrosos se encuentran sobre todo en las laderas inclinadas este a oeste por el sur. De manera aislada en las laderas umbrías inclinadas y con poco espesor de nieve. Los sonidos puntuales de "whumpf" son posibles señales de peligro

Nuevas y antiguas acumulaciones de nieve venteada son en casos aislados bastante grandes pero pueden desencadenarse solo de manera aislada. Los lugares peligrosos se encuentran sobre todo en orientaciones noroeste a nordeste por el norte por encima de los 2200 m aproximadamente. También cerca de los cordales de todas las orientaciones en cotas altas y zonas de alta montaña.

### Manto nivoso

#### Patrones de peligro

pp.4: frío después de cálido / cálido después de frío

Especialmente en las laderas inclinadas solanas por encima de los 2200 m aproximadamente: La parte superficial del manto presenta una estratificación desfavorable, con una superficie formada por nieve de débil cohesión que reposa sobre una costra. El manto de nieve es proclive al desencadenamiento en algunos lugares. Especialmente en las laderas con acumulaciones de nieve venteada.

La nieve reciente de la última semana así como las placas de viento se encuentran encima de capas blandas sobre todo en laderas umbrías.

El enfriamiento nocturno será en muchos sectores prácticamente ausente.

### Tendencia

A consecuencia del aumento de la temperatura diurna y la radiación solar, ligero aumento del peligro de aludes de nieve húmeda o muy húmeda. Esto se aplica en cotas altas.