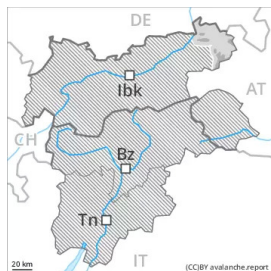


Grado Pericolo 3 - Marcato



Tendenza: Pericolo valanghe in diminuzione
per Martedì il 25.01.2022



Neve fresca e neve ventata sono la principale fonte di pericolo.

Con neve fresca e vento tempestoso proveniente da nord negli ultimi giorni soprattutto al di sopra del limite del bosco si sono formati accumuli di neve ventata facilmente distaccabili, ma a livello isolato anche sui pendii carichi di neve ventata al di sotto del limite del bosco. Le valanghe sono per lo più di dimensioni medie e già facilmente distaccabili da un singolo appassionato di sport invernali. I punti pericolosi si trovano principalmente sui pendii carichi di neve ventata come pure nelle conche, nei canaloni e dietro ai cambi di pendenza. Gli accumuli di neve ventata sono in parte stati innevati e quindi difficilmente individuabili. Con l'irradiazione solare, la probabilità di distacco di valanghe di neve a lastroni aumenterà leggermente, soprattutto in quota.

Con il rialzo termico, sono previste sempre più numerose valanghe per scivolamento di neve e colate.

Con l'irradiazione solare, l'attività di valanghe di neve a debole coesione di piccole e medie dimensioni spontanee aumenterà, specialmente sui pendii rocciosi.

Le escursioni richiedono esperienza nella valutazione del pericolo di valanghe e attenzione.

Manto nevoso

Situazione tipo

st.6: neve fresca fredda a debole coesione e vento

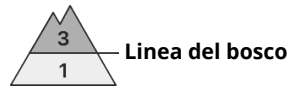
st.2: valanga per scivolamento di neve

In quota l'innevamento è estremamente variabile a seconda dell'azione del vento. Il vento sarà a tratti forte. La neve fresca e gli accumuli di neve ventata poggiano su strati soffici al di sopra del limite del bosco, principalmente nelle zone al riparo dal vento.

Tendenza

La neve ventata deve essere valutata con spirito critico. Con le temperature miti, nei prossimi giorni gli accumuli di neve ventata si stabilizzeranno. Il pericolo di valanghe di neve a debole coesione diminuirà.

Grado Pericolo 3 - Marcato



Tendenza: Pericolo valanghe in diminuzione
per Martedì il 25.01.2022



La neve ventata è la principale fonte di pericolo.

Con neve fresca e vento tempestoso proveniente da nord negli ultimi giorni soprattutto al di sopra del limite del bosco si sono formati accumuli di neve ventata facilmente distaccabili, ma a livello isolato anche sui pendii carichi di neve ventata al di sotto del limite del bosco. Le valanghe sono per lo più di dimensioni medie e già facilmente distaccabili da un singolo appassionato di sport invernali. I punti pericolosi si trovano principalmente sui pendii carichi di neve ventata come pure nelle conche, nei canaloni e dietro ai cambi di pendenza. Gli accumuli di neve ventata sono in parte stati innevati e quindi difficilmente individuabili. Con l'irradiazione solare, la probabilità di distacco di valanghe di neve a lastroni aumenterà leggermente in quota.

Con l'irradiazione solare, l'attività di valanghe di neve a debole coesione di piccole e medie dimensioni spontanee aumenterà, specialmente sui pendii rocciosi.

Le escursioni richiedono esperienza nella valutazione del pericolo di valanghe e attenzione.

Manto nevoso

Situazione tipo

st.6: neve fresca fredda a debole coesione e vento

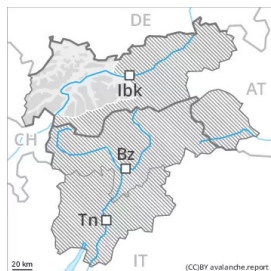
In quota l'innevamento è estremamente variabile a seconda dell'azione del vento. Il vento sarà a tratti forte. La neve fresca e gli accumuli di neve ventata poggiano su strati soffici al di sopra del limite del bosco, principalmente nelle zone al riparo dal vento.

Nella parte centrale del manto nevoso si trovano, a livello molto isolato, strati fragili. Ciò soprattutto sui pendii ombreggiati molto ripidi soprattutto al di sopra dei 2400 m circa.

Tendenza

La neve ventata deve essere valutata con spirito critico. Con le temperature miti, nei prossimi giorni gli accumuli di neve ventata si stabilizzeranno. Il pericolo di valanghe di neve a debole coesione diminuirà.

Grado Pericolo 2 - Moderato



Tendenza: Pericolo valanghe stabile →
per Martedì il 25.01.2022

La neve ventata recente è la principale fonte di pericolo.

Con neve fresca e vento tempestoso soprattutto al di sopra del limite del bosco si sono formati accumuli di neve ventata instabili. I punti pericolosi si trovano a tutte le esposizioni, soprattutto nelle conche, nei canali e dietro ai cambi di pendenza. Nelle regioni confinanti con quelle interessate dal grado di pericolo 3 "marcato", i punti pericolosi sono più frequenti e il pericolo superiore. I nuovi accumuli di neve ventata dovrebbero essere evitati principalmente sui pendii ripidi. Le valanghe sono in parte di dimensioni medie. Con l'irradiazione solare, sono previste valanghe di neve a debole coesione di piccole e, a livello isolato, di medie dimensioni.

Si raccomanda un'accurata scelta dell'itinerario.

Manto nevoso

Situazione tipo

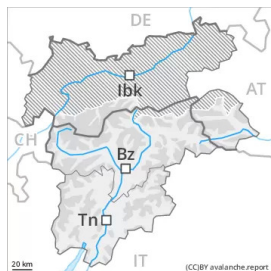
st.6: neve fresca fredda a debole coesione e vento

Lunedì il vento sarà in parte forte. Gli accumuli di neve ventata nuovi e meno recenti poggiano su strati soffici soprattutto sui pendii ombreggiati al di sopra del limite del bosco, principalmente nelle zone al riparo dal vento. Il manto di neve vecchia è estremamente variabile a distanza di pochi metri a livello generale.

Tendenza

La neve ventata deve essere evitata. Con le temperature miti, nei prossimi giorni gli accumuli di neve ventata si stabilizzeranno.

Grado Pericolo 2 - Moderato



Tendenza: Pericolo valanghe stabile →
per Martedì il 25.01.2022

La neve ventata richiede attenzione.

Gli accumuli di neve ventata nuovi e meno recenti degli ultimi giorni possono in parte subire un distacco in seguito al passaggio di un singolo appassionato di sport invernali. I punti pericolosi si trovano soprattutto sui pendii esposti a ovest, nord ed est al di sopra dei 2000 m circa come pure nelle conche, nei canaloni e dietro ai cambi di pendenza. In quota questi punti pericolosi sono esposti in tutte le direzioni. Nelle regioni confinanti con quelle interessate dal grado di pericolo 3 "marcato", i punti pericolosi sono più frequenti e il pericolo leggermente superiore. I nuovi accumuli di neve ventata dovrebbero essere evitati principalmente sui pendii ripidi.

Principalmente sui pendii ombreggiati molto ripidi, sono possibili valanghe di neve a debole coesione per lo più di piccole dimensioni, principalmente già in seguito a un debole sovraccarico.

Sulla dura superficie del manto nevoso sussiste un pericolo di caduta nelle zone ripide.

Manto nevoso

Situazione tipo

st.6: neve fresca fredda a debole coesione e vento

Lunedì il vento sarà in parte forte. Il vento causerà il trasporto della neve. Gli accumuli di neve ventata nuovi e meno recenti poggiano su strati soffici soprattutto sui pendii ombreggiati al di sopra del limite del bosco, principalmente nelle zone al riparo dal vento. Il manto di neve vecchia è estremamente variabile a distanza di pochi metri.

Sui pendii ripidi ombreggiati: Nella parte centrale del manto nevoso si trovano, a livello molto isolato, strati fragili, soprattutto al di sopra dei 2400 m circa. La parte superiore del manto nevoso ha subito un metamorfismo costruttivo.

Tendenza

Attenzione alla neve ventata recente. Nelle regioni settentrionali e nelle regioni nord orientali il pericolo di valanghe è leggermente superiore.