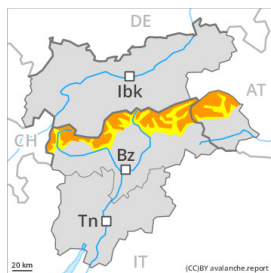


Grado de Peligro 3 - Notable



Límite del bosque

Tendencia: **peligro de aludes en aumento**
 en Domingo 06 02 2022



Nieve
 venteada



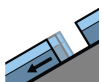
Límite del bosque



Capas débiles
 persistentes



Límite del bosque



Deslizamientos



2400m

Las condiciones son en algunos casos precarias para las excursiones y las actividades fuera pista fuera de las pistas controladas.

La nieve reciente y la nieve venteada de los últimos días deberían ser evaluadas con cautela. Los aludes pueden en muchos lugares ser desencadenadas incluso al paso de un solo montañero y, de manera aislada, alcanzar grandes dimensiones. Los lugares peligrosos se encuentran sobre todo en las laderas protegidas del viento orientadas a oeste, norte y este en cotas altas y zonas de alta montaña. También en las laderas umbrías muy inclinadas cerca del límite del bosque. De manera aislada son posibles desencadenamientos a distancia. En los sectores que limitan con los afectados por grado de peligro 2 (limitado), los lugares peligrosos son más raros y el peligro es inferior.

En los sectores con mucha nieve, son probables de forma aislada avalanchas de deslizamiento basal y purgas de nieve húmeda, incluso de tamaño mediano. Con la radiación solar, en las laderas solanas extremadamente inclinadas son posibles avalanchas de nieve sin cohesión.

Las excursiones de montaña y las actividades fuera pista requieren mucha experiencia en la evaluación del peligro de aludes y cautela.

Manto nivoso

Patrones de peligro

pp.6: frío, nieve suelta y viento

pp.5: nevada después de un largo periodo frío

La nieve reciente de los últimos días y las placas de viento formadas por el viento del noroeste de fuerte intensidad se encuentran encima de un manto débil de nieve antigua en laderas protegidas del viento orientadas a oeste, norte y este. La unión interna entre las diversas placas de viento y con la nieve antigua es localmente desfavorable. El sábado, con el viento con rachas fuertes del noroeste, se formarán placas de viento adicionales.

El manto de nieve antiguo es débil en la cresta principal de los Alpes y al norte de esa. Sobre todo en las



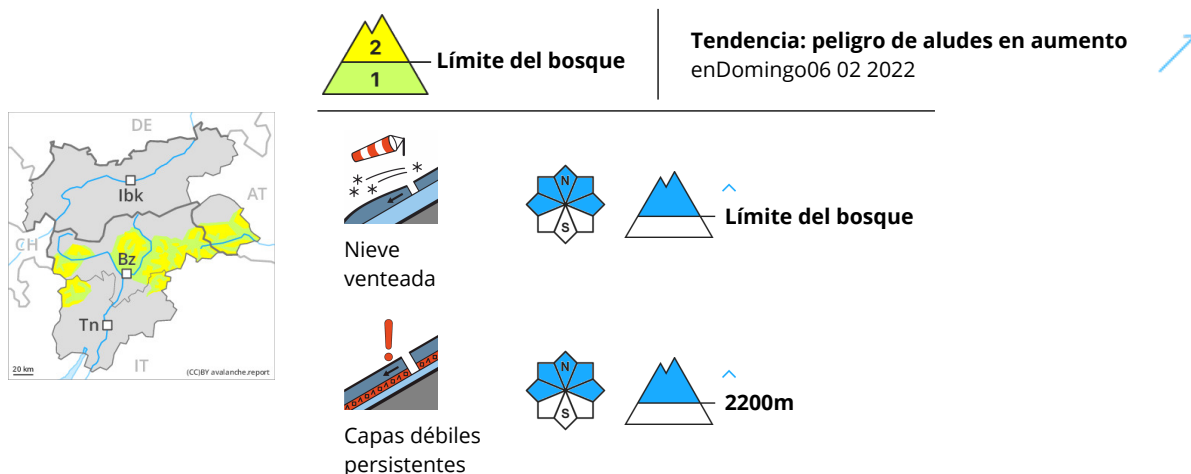
laderas umbrías protegidas del viento. Los "whumpfs" y las fisuras que propagan son señales de alarma que indican este peligro

Los tests de estabilidad realizados y las observaciones sobre el terreno confirman esta situación.

Tendencia

El manto de nieve permanece proclive al desencadenamiento en la cresta principal de los Alpes y al norte de esa. Con la nevada, durante la última hora de la tarde el peligro de aludes aumentará.

Grado de Peligro 2 - Limitado



El problema de nieve venteada debe ser evaluado con atención.

El problema de nieve venteada es la principal fuente de peligro. Las nuevas acumulaciones de nieve venteada y las menos recientes pueden, en algunos casos, desencadenarse al paso de un solo montañero en cotas altas y zonas de alta montaña. Ellas deberían evitarse sobre todo en laderas pendientes. Los lugares peligrosos se encuentran especialmente en las laderas umbrías inclinadas y en cubetas, canales y detrás de cambios abruptos de pendiente. Los aludes son de tamaño en general pequeño. En los sectores que limitan con los afectados por grado de peligro 3 (notable) el peligro de aludes es superior. Se recomienda una elección meticulosa del itinerario.

Manto nivoso

Patrones de peligro

pp.6: frío, nieve suelta y viento

pp.5: nevada después de un largo periodo frío

La poca nieve reciente de los últimos días y las placas de viento formadas por el viento del noroeste de fuerte intensidad en algunos lugares no se han unido bien con la nieve antigua. Sobre todo en las laderas umbrías protegidas del viento. El sábado, con el viento con rachas fuertes del noroeste, se formarán placas de viento adicionales.

El manto de nieve antiguo es estable de manera generalizada. En altitud los espesores de nieve varían mucho por la influencia del viento. De momento hay poca nieve.

Tendencia

Con la nevada, durante la última hora de la tarde el peligro de aludes aumentará. Especialmente en las sectores del norte.

Grado de Peligro 1 - Débil



Tendencia: peligro de aludes sin cambios →
en Domingo 06 02 2022



Nieve
venteada



Límite del bosque

El problema de nieve venteada requiere atención.

Las nuevas y las menos recientes acumulaciones de nieve venteada pueden, de manera aislada, desencadenarse en cotas altas y zonas de alta montaña. Los lugares peligrosos se encuentran sobre todo en las laderas umbrías muy inclinadas y cerca de los cordales, en canales y cubetas. Los aludes son como mínimo de tamaño pequeño. Ellas deberían evitarse especialmente en laderas muy pendientes. La dura superficie del manto de nieve es peligrosa por resbalones en las laderas inclinadas.

Manto nivoso

Patrones de peligro

pp.6: frío, nieve suelta y viento

Las nuevas acumulaciones de nieve venteada y las menos recientes descansan encima de capas blandas sobre todo en laderas umbrías inclinadas. El manto de nieve antiguo es estable de manera generalizada. En altitud los espesores de nieve varían mucho por la influencia del viento. De momento hay poca nieve.

Tendencia

Peligro débil (1) de aludes. A consecuencia de la nieve reciente y el viento, ligero aumento del peligro de aludes. Especialmente en los sectores del norte.