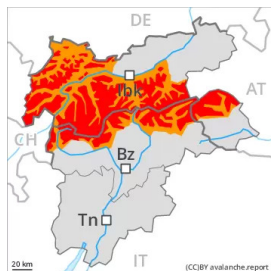


Grado de Peligro 4 - Fuerte



Límite del bosque

Tendencia: peligro de aludes sin cambios
en Martes 08 02 2022



Con la nieve reciente y el viento la situación de aludes es delicada.

La nieve reciente y las placas de viento extensas formadas por el viento del noroeste muy fuerte representan la principal fuente de peligro. Los aludes pueden ser desencadenados fácilmente o de forma natural. En algún lugar los aludes pueden desencadenar el débil manto de nieve antigua y alcanzar un tamaño grande. Son posibles desencadenamientos a distancia. Los lugares peligrosos son frecuentes y resultan difíciles de reconocer a causa del mal tiempo. Estos se encuentran en todas las orientaciones por encima del límite del bosque. También en las laderas umbrías inclinadas cerca del límite del bosque, y en las laderas con placas de viento en cotas altas y zonas de alta montaña.

En los sectores con mucha nieve, son probables avalanchas de deslizamiento basal y purgas.

La actual situación de aludes requiere mucha experiencia en la evaluación del peligro de aludes y la máxima cautela.

Manto nivoso

Patrones de peligro

pp.6: frío, nieve suelta y viento

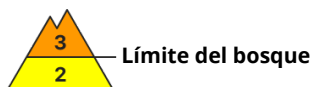
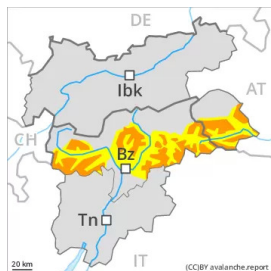
pp.7: zonas de poca nieve en entornos con mucha nieve

En una zona amplia hasta el lunes se prevén de 30 a 40 cm de nieve, localmente más. El viento soplará de fuerte a muy fuerte. La nieve reciente y las placas de viento extensas formadas por el viento del noroeste se depositarán encima de capas blandas sobre todo en orientaciones oeste a este por el norte. En el transcurso de la jornada las placas de viento aumentarán de tamaño nuevamente. La unión interna entre las diversas placas de viento y con la nieve antigua es localmente aún desfavorable. La parte basal del manto se ha facetado y es débil. Sobre todo en las laderas umbrías protegidas del viento. Los aludes recientes, así como los "whumpfs" y las fisuras que propagan, son indicios típicos de una estructura débil del manto de nieve

Tendencia

El manto de nieve permanece proclive al desencadenamiento. Con el viento con rachas muy fuertes, el martes las placas de viento aumentarán de tamaño adicionalmente.

Grado de Peligro 3 - Notable



Tendencia: peligro de aludes sin cambios
en Martes 08 02 2022 →

Con la nieve reciente y el viento la situación de aludes es en algunos casos delicada.

La nieve reciente y las placas de viento formadas por el viento del noroeste muy fuerte representan la principal fuente de peligro. Los aludes pueden ser desencadenadas incluso al paso de un solo montañero y alcanzar un tamaño mediano. Los aludes pueden desencadenarse también en el manto débil de nieve antigua. Especialmente en las laderas umbrías inclinadas. Los lugares peligrosos son frecuentes y resultan difíciles de reconocer a causa del mal tiempo. Estos se encuentran en todas las orientaciones por encima del límite del bosque. Sobre todo en las laderas umbrías inclinadas cerca del límite del bosque, y en las laderas con placas de viento en cotas altas y zonas de alta montaña. En los sectores que limitan con los afectados por grado de peligro 4 (fuerte) el peligro de aludes es superior.

En los sectores con mucha nieve, son posibles avalanchas de deslizamiento basal y purgas.

La actual situación de aludes requiere mucha experiencia en la evaluación del peligro de aludes y la máxima cautela.

Manto nivoso

Patrones de peligro

pp.6: frío, nieve suelta y viento

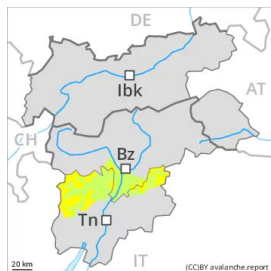
pp.7: zonas de poca nieve en entornos con mucha nieve

En una zona amplia hasta el lunes se prevén de 10 a 20 cm de nieve, localmente más. El viento soplará de fuerte a muy fuerte. La nieve reciente y las placas de viento formadas por el viento del noroeste se depositarán encima de capas blandas. En el transcurso de la jornada las placas de viento aumentarán de tamaño nuevamente. La unión interna entre las diversas placas de viento y con la nieve antigua es localmente aún desfavorable. La parte basal del manto se ha facetado. Sobre todo en las laderas umbrías protegidas del viento. Los "whumpfs" y las fisuras que propagan son indicios típicos de una estructura débil del manto de nieve

Tendencia

El manto de nieve permanece proclive al desencadenamiento. Con el viento con rachas muy fuertes, el martes las placas de viento aumentarán de tamaño adicionalmente.

Grado de Peligro 2 - Limitado



Límite del bosque

Tendencia: peligro de aludes sin cambios
en Martes 08 02 2022



Nieve venteada y capas débiles persistentes son la principal fuente de peligro.

Con la nieve reciente y el viento fuerte del noroeste, se formarán placas de viento inestables en todas las orientaciones. Ellas deberían evitarse especialmente en laderas extremadamente pendientes. Los aludes pueden en algunos lugares ser desencadenadas incluso al paso de un solo montañero y alcanzar un tamaño mediano. Los lugares peligrosos son frecuentes y resultan difíciles de reconocer a causa del mal tiempo. En los sectores que limitan con los afectados por grado de peligro 3 (notable) el peligro de aludes es superior.

La actual situación de aludes requiere experiencia en la evaluación del peligro de aludes y la máxima cautela.

Manto nivoso

Patrones de peligro

pp.6: frío, nieve suelta y viento

pp.1: capas débiles persistentes profundas

En una zona amplia hasta el lunes se prevén de 5 a 10 cm de nieve, localmente más. El viento soplará de fuerte a muy fuerte. La nieve reciente y las placas de viento en general pequeñas formadas por el viento del noroeste se depositarán encima de capas blandas. En el transcurso de la jornada las placas de viento aumentarán de tamaño nuevamente. La unión interna entre las diversas placas de viento y con la nieve antigua es localmente aún desfavorable. La parte basal del manto se ha facetado. Sobre todo en las laderas umbrías protegidas del viento. Los "whumpfs" y las fisuras que propagan son indicios típicos de una estructura débil del manto de nieve

Tendencia

Con el viento con rachas muy fuertes, el martes las placas de viento aumentarán de tamaño adicionalmente.