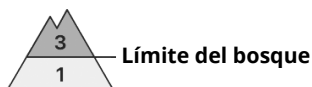




## Grado de Peligro 3 - Notable



**Tendencia: peligro de aludes en aumento**  
en Lunes 21 02 2022



Las capas débiles muy pronunciadas presentes en la nieve antigua son traidoras. El problema de nieve venteada reciente debe ser evaluado con atención.

Sobre todo en las laderas orientadas a oeste, norte y este, las capas débiles muy pronunciadas presentes en la nieve antigua pueden ser desencadenadas incluso al paso de un solo montañero. Esto se aplica especialmente sobre todo por encima del límite del bosque y por debajo de los 2600 m aproximadamente. Precaución sobre todo en zonas de transición de manto delgado a profundo, como por ejemplo en la entrada de canales y cubetas. Los aludes pueden alcanzar tamaños grandes.

Durante los últimos días, con el viento fuerte, se han formado placas de viento a veces fácilmente desencadenables. Las placas de viento bien visibles son en parte aún inestables sobre todo en orientaciones noroeste a este por el norte. Estas últimas deben evitarse en la medida de lo posible. Los lugares peligrosos se encuentran sobre todo en laderas muy inclinadas umbrías por encima de los 2200 m aproximadamente.

Además hay un peligro latente de aludes de deslizamiento basal.

## Manto nivoso

### Patrones de peligro

pp.7: zonas de poca nieve en entornos con mucha nieve

pp.6: frío, nieve suelta y viento

En la parte central del manto de nieve se encuentran capas débiles de cristales angulosos. Sobre todo en las laderas orientadas a oeste, norte y este por encima del límite del bosque y por debajo de los 2600 m aproximadamente.

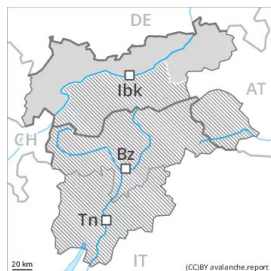
El viento fuerte ha transportado la nieve reciente y la nieve antigua. Las placas de viento recientes y antiguas no se han unido bien con la nieve antigua sobre todo en laderas umbrías y generalmente en altitud.

El jueves la lluvia ha causado en un área extensa por debajo de los 2400 m aproximadamente una clara humidificación del manto de nieve. Con el enfriamiento, se ha formado una costra superficial.

## Tendencia

A consecuencia de la nieve reciente y el viento fuerte, el lunes el peligro de aludes aumentará.

## Grado de Peligro 2 - Limitado



**Tendencia: peligro de aludes en aumento**  
en Lunes 21 02 2022



### Nieve venteada y capas débiles persistentes son la principal fuente de peligro.

Sobre todo en las laderas orientadas a oeste, norte y este, las capas débiles muy pronunciadas presentes en la nieve antigua pueden ser desencadenadas con sobrecargas fuertes. Esto se aplica especialmente por encima del límite del bosque y por debajo de los 2600 m aproximadamente. De manera aislada en las laderas solanas inclinadas en altitud. Precaución sobre todo en zonas de transición de manto delgado a profundo, como por ejemplo en la entrada de canales y cubetas. Los aludes pueden alcanzar tamaños grandes.

Con la nieve reciente y el viento de fuerte a muy fuerte del cuadrante oeste, se han formado placas de viento adicionales. Los lugares peligrosos se encuentran sobre todo en laderas inclinadas umbrías por encima de los 2200 m aproximadamente y en canales, cubetas y detrás de los cambios abruptos de pendiente.

Son probables cada vez más numerosas avalanchas de deslizamiento basal por debajo de los 2400 m aproximadamente. Precaución en las áreas con grietas de deslizamiento basal.

### Manto nivoso

#### Patrones de peligro

pp.7: zonas de poca nieve en entornos con mucha nieve

pp.6: frío, nieve suelta y viento

En la parte central del manto de nieve se encuentran capas débiles de cristales angulosos. Sobre todo en las laderas orientadas a oeste, norte y este por encima del límite del bosque y por debajo de los 2600 m aproximadamente. De manera aislada en las laderas solanas en altitud.

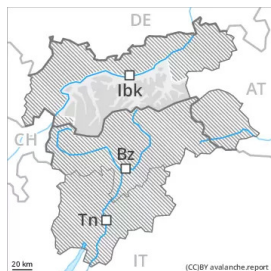
Las placas de viento recientes y antiguas no se unirán bien con la nieve antigua sobre todo en laderas umbrías.

La lluvia ha causado en un área extensa por debajo de los 2400 m aproximadamente una clara humidificación del manto de nieve. Con el enfriamiento, se ha formado una costra superficial.

### Tendencia

A consecuencia de la nieve reciente y el viento fuerte, progresivo aumento del peligro de aludes.

## Grado de Peligro 2 - Limitado



Límite del bosque

**Tendencia: peligro de aludes en aumento**  
en Lunes 21 02 2022



Las capas débiles muy pronunciadas presentes en la nieve antigua son difíciles de reconocer. El problema de nieve venteada reciente debe ser evaluado con atención.

Sobre todo en las laderas orientadas a oeste, norte y este, las capas débiles muy pronunciadas presentes en la nieve antigua pueden ser desencadenadas con sobrecargas fuertes. Esto se aplica especialmente sobre todo por encima del límite del bosque y por debajo de los 2600 m aproximadamente. Precaución sobre todo en zonas de transición de manto delgado a profundo, como por ejemplo en la entrada de canales y cubetas. Los aludes pueden alcanzar tamaños grandes.

También se han formado placas de viento inestables. Estas últimas deben evitarse en la medida de lo posible. Los lugares peligrosos se encuentran sobre todo en laderas inclinadas umbrías por encima de los 2200 m aproximadamente y cerca de collados y cordales.

Además hay un peligro latente de aludes de deslizamiento basal. Sobre todo en las laderas herbosas inclinadas.

## Manto nivoso

### Patrones de peligro

pp.7: zonas de poca nieve en entornos con mucha nieve

pp.6: frío, nieve suelta y viento

En la parte central del manto de nieve se encuentran capas débiles de cristales angulosos. Sobre todo en las laderas orientadas a oeste, norte y este por encima del límite del bosque y por debajo de los 2600 m aproximadamente.

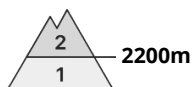
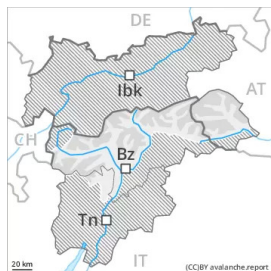
El viento fuerte ha transportado la nieve reciente y la nieve antigua. Las placas de viento recientes y antiguas no se han unido bien con la nieve antigua sobre todo en laderas umbrías y generalmente en altitud.

La lluvia ha causado en un área extensa por debajo de los 2400 m aproximadamente una clara humidificación del manto de nieve. Con el enfriamiento, se ha formado una costra superficial.

## Tendencia

A consecuencia de la nieve reciente y el viento fuerte, el peligro de aludes aumentará progresivamente.

## Grado de Peligro 2 - Limitado



**Tendencia: peligro de aludes en aumento**  
en Lunes 21 02 2022



El problema de nieve venteada reciente debe ser evaluado con atención. Las capas débiles presentes en la nieve antigua requieren cautela

Durante los últimos días, con el viento fuerte, se han formado placas de viento a veces fácilmente desencadenables. Las placas de viento bien visibles son en parte aún inestables sobre todo en orientaciones noroeste a este por el norte. Ellas deben evitarse en la medida de lo posible. Los lugares peligrosos se encuentran sobre todo en laderas muy inclinadas umbrías por encima de los 2200 m aproximadamente y cerca de cordales, en canales y cubetas. Line: en altura tales puntos peligrosos son más numerosos y extensos. Los aludes pueden alcanzar tamaños medianos.

De manera muy aislada, los aludes de nieve seca pueden implicar la nieve antigua. Sobre todo en las laderas umbrías muy inclinadas en las zonas de transición de manto delgado a grueso, esto se aplica sobre todo por una sobrecarga fuerte. Precaución sobre todo en los terrenos poco frecuentados, y en las zonas de manto delgado. Sobre todo en los sectores del norte y del noroeste.

### Manto nivoso

#### Patrones de peligro

pp.6: frío, nieve suelta y viento

pp.7: zonas de poca nieve en entornos con mucha nieve

El viento fuerte ha transportado la nieve reciente y la nieve antigua. Las placas de viento recientes y antiguas se unirán lentamente con la nieve antigua sobre todo en laderas umbrías en altitud. Ellas son en su mayoría más bien pequeñas pero en algunos casos propensas al desencadenamiento.

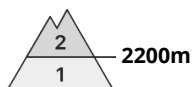
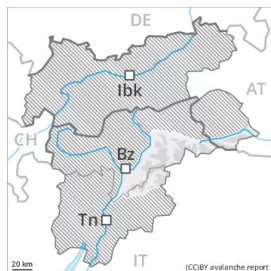
La parte central del manto se ha facetado y es débil. Esto se aplica en las laderas umbrías por encima de los 2200 m aproximadamente.

El viernes el calor ha causado una clara humidificación del manto de nieve. Esto se aplica en las laderas solanas inclinadas en todas las cotas, y en todas las orientaciones en cotas bajas y medias. Con las bajas temperaturas, se ha formado una costra superficial.

### Tendencia

A consecuencia de la nieve reciente y el viento fuerte, el lunes el peligro de aludes aumentará progresivamente. Esto se aplica especialmente en la cresta principal de los Alpes y en el Grupo del Ortles.

## Grado de Peligro 2 - Limitado



**Tendencia: peligro de aludes sin cambios** →  
en Lunes 21 02 2022

### El problema de nieve venteada debe ser evaluado con atención.

Durante los últimos días, con el viento muy fuerte, se han formado abundantes placas de viento en todas las orientaciones. Estas últimas son en parte aún inestables sobre todo en laderas inclinadas orientadas a noroeste, norte y este. Los lugares peligrosos se encuentran sobre todo en terreno inclinado por encima de los 2200 m aproximadamente y cerca de cordales, en canales y cubetas. Estos lugares peligrosos aumentarán con la altitud. Un solo montañero puede en algunos lugares desencadenar aludes, de tamaño mediano. Las nuevas acumulaciones de nieve venteada deberían evitarse siempre que sea posible sobre todo en laderas muy pendientes.

### Manto nivoso

#### Patrones de peligro

pp.6: frío, nieve suelta y viento

El viento muy fuerte ha transportado intensamente la nieve reciente y la nieve antigua. Por encima de los 2200 m aproximadamente los espesores de nieve varían mucho por la influencia del viento. Las placas de viento más recientes no se unirán bien con la nieve antigua sobre todo en laderas umbrías y generalmente en altitud. La unión entre las diversas placas de viento es localmente aún desfavorable.

La nieve antigua consiste en cristales facetados. Sobre todo en las laderas umbrías.

En las laderas inclinadas solanas y en cotas bajas y medias: El manto de nieve es húmedo. Con el enfriamiento, se formará una costra superficial.

### Tendencia

Con la nieve reciente y el viento fuerte, se formarán placas de viento adicionales.