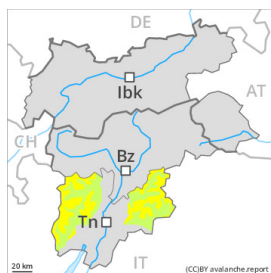




Grau de Perill 2 - Moderat



Tendència: Perill d'allaus constant →
en Dissabte 10 12 2022



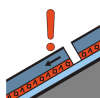
Neu recent



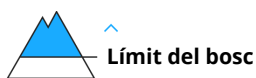
Snowpack stability: **poor**

Frequency: **some**

Avalanche size: **medium**



Capa feble persistent



Snowpack stability: **poor**

Frequency: **some**

Avalanche size: **medium**



Neu humida



Snowpack stability: **fair**

Frequency: **some**

Avalanche size: **small**

El problema de neu recent ha d'avaluar-se de manera crítica. Amb la neu recent localment perill moderat (2) d'allaus de lliscament basal i purgues. Sobretot prop de les carenes, en canals i cubetes per sobre dels 2200 m aproximadament els gruixos de neu varien molt per la influència del vent.

A tots els sectors en totes les cotes la quantitat de neu és molt variable a escala local. També la quantitat de neu és molt variable a escala local. Per sobre dels 1500 m aproximadament els gruixos de neu varien molt per la influència del vent. Prop de les carenes, en canals i cubetes s'han format plaques de vent en alguns casos fàcilment desencadenables. En cotes baixes localment perill feble (1) d'allaus de lliscament basal i purgues de neu humida. De manera aïllada són possibles desencadenaments a distància i allaus naturals.

Mantell de neu

Patrons de perill

pp.6: neu freda i incohesiva i vent

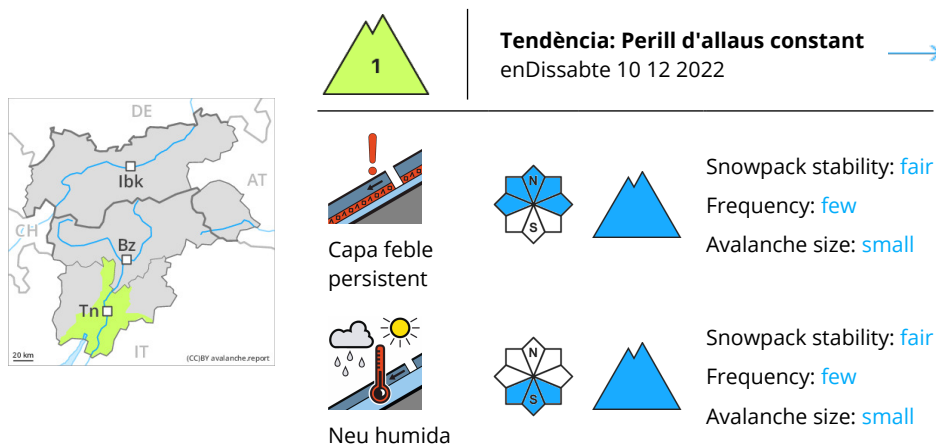
Actualment, el servei de predicció d'allaus té informació limitada del terreny. Per tant, s'ha d'avaluar detingudament el perill d'allaus local. Al mantell de neu hi ha capes extremadament febles en zones de transició de mantell prim a gruixut, com per exemple a l'entrada de canals i cubetes. La neu recent i les plaques de vent dels darrers dies es dipositaran a sobre d'una superfície desfavorable del mantell de neu vella sobretot en vessants obacs inclinats. Les plaques de vent tot just identificables dels darrers dies si és possible s'haurien d'evitar sobretot en vessants obacs inclinats en altitud. Aquestes darreres s'han format especialment prop de les carenes, en canals i cubetes i generalment en altitud.

Tendència



El perill d'allaus de lliscament basal i de purgues de neu humida augmentarà al llarg del dia.

Grau de Perill 1 - Feble



Atenció a la neu recent i la neu ventada. En alçada perill marcat (3). En cotes baixes i mitges encara hi ha poca neu.

Entre els 1300 i els 2000 m aproximadament són presents de 10 a 20 cm de neu. En aquests en general no hi ha prou neu per la pràctica dels esports d'hivern. Per sobre dels 2000 m aproximadament són presents de 30 a 50 cm de neu, arribant localment a 80 cm. El vent ha estat de vegades fort localment. En particular en canals i cubetes i darrere canvis abruptes de pendent així com a cotes altes i zones d'alta muntanya s'han format plaques de vent delicades, sobretot per sobre dels 2000 m aproximadament. El mantell de neu és extremadament variable en pocs metres per sobre dels 2200 m aproximadament. En cotes baixes i mitges perill feble (1). A cotes altes i zones alpines els indrets perillosos són més nombrosos i grans. Fins i tot un únic excursionista pot en alguns indrets desencadenar allaus, també de mida mitjana. De manera aïllada són possibles desencadenaments a distància.

Mantell de neu

Actualment, el servei de predicció d'allaus té informació limitada del terreny. Al mantell de neu hi ha capes febles de cristalls facetats sobretot als vessants obacs inclinats. La neu recent i les plaques de vent dels darrers dies descansen a sobre d'una superfície desfavorable del mantell de neu vella sobretot en orientacions nord-oest a fins a l'est pel nord per sobre dels 2200 m aproximadament. Les plaques de vent majoritàriament de mida petita si és possible s'haurien d'evitar sobretot en vessants obacs inclinats en altitud. Aquestes darreres es troben especialment prop de les carenes, en canals i cubetes i generalment en cotes altes.

Tendència

El perill d'allaus romandrà invariable.