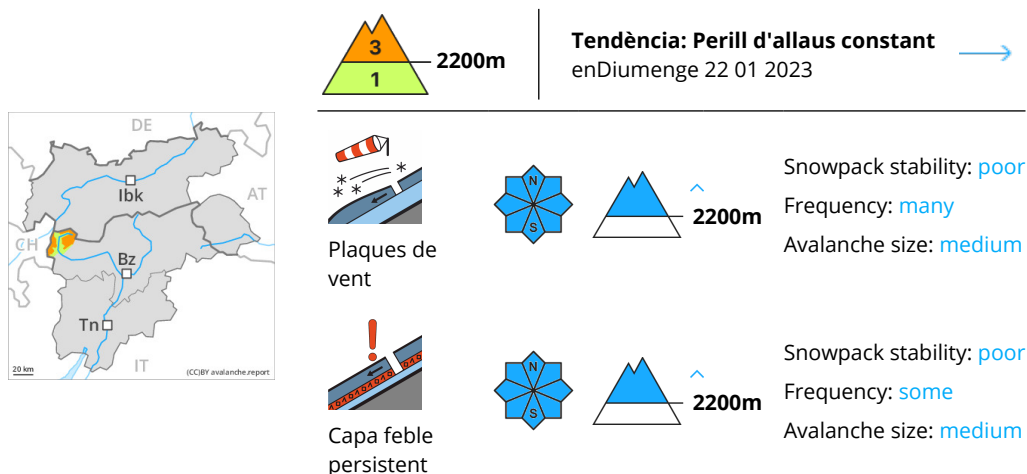


Grau de Perill 3 - Marcat



Neu ventada i capes febles persistents són la principal font de perill.

Amb el vent progressivament passant a molt fort, es formaran plaques de vent inestables en altitud. Les plaques de vent més recents poden desencadenar-se ja al pas d'un sol muntanyenc. Les allaus són com a mínim de mida mitjana. Els indrets perillosos es troben en totes les orientacions per sobre dels 2200 m aproximadament, especialment en cubetes, canals i darrere de canvis abruptes de pendent.

També, les allaus poden també desprendre's per la neu vella. Tals indrets perillosos es troben en vessants inclinats i poc freqüentats obacs per sobre dels 2200 m aproximadament i també als vessants assolats inclinats per sobre dels 2500 m aproximadament.

Les excursions de muntanya i les activitats forapista requereixen una elecció acurada de l'itinerari.

Mantell de neu

Patrons de perill

pp.6: neu freda i incohesiva i vent

pp.1: capa feble persistent

El dissabte caurà una mica de neu. Amb la neu recent i el vent del quadrant nord-est amb ratxes molt fortes, es formaran plaques de vent addicionals. Les plaques de vent recents i antigues descansen a sobre d'una superfície desfavorable del mantell de neu vella. Aquestes darreres són majoritàriament petites però en alguns casos propenses al desencadenament.

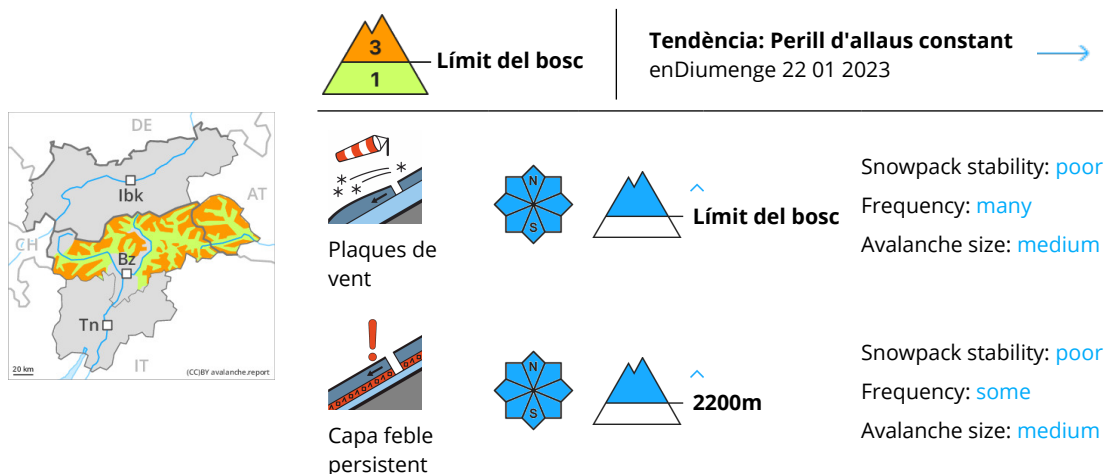
Al mantell de neu vella hi ha capes febles de cristalls facetats, sobretot en vessants obacs per sobre dels 2200 m aproximadament, i també en vessants assolats per sobre dels 2500 m aproximadament.

Les observacions sobre el terreny confirmen l'estabilitat molt variable a petita escala.

Tendència

Amb les baixes temperatures, el diumenge el mantell de neu no es podrà consolidar. El mantell de neu roman procliu al desencadenament en alguns indrets.

Grau de Perill 3 - Marcat



Es manté perill marcat (3) d'allaus. Neu ventada i capes febles persistents són la principal font de perill.

Amb el vent del nord-est progressivament passant a molt fort, es formaran plaques de vent inestables en molts indrets. Les plaques de vent més recents poden ja fàcilment desencadenar-se al pas d'un sol muntanyenc. Les allaus són com a mínim de mida mitjana. Els indrets perillosos es troben en totes les orientacions per sobre del límit del bosc. En altitud i als sectors exposats al fogony, els indrets perillosos són més freqüents. Són possibles desencadenaments a distància. No es descarten de manera aïllada allaus naturals.

També, les allaus poden també desprendre's per les capes més profundes. Tals indrets perillosos es troben en vessants inclinats i poc freqüentats obacs per sobre dels 2200 m aproximadament i també als vessants assolellats inclinats per sobre dels 2500 m aproximadament.

Les excursions de muntanya i les activitats forapista requereixen precaució i prudència.

Mantell de neu

Patrons de perill

pp.6: neu freda i incohesiva i vent

pp.1: capa feble persistent

Sobretot al nord-est en el període fins el dissabte cauran fins a 10 cm de neu. S'acumularà menys neu al sud.

Amb el vent del quadrant nord-est progressivament passant a molt fort, es formaran plaques de vent addicionals. Aquestes darreres es dipositaran a sobre de capes toves. El mantell de neu esdevindrà progressivament procliu al desencadenament. Els "whumpfs" i les fissures que propaguen al passar són indicis típics d'aquesta situació

Al mantell de neu vella hi ha capes febles de cristalls facetats, sobretot en vessants obacs per sobre dels 2200 m aproximadament, i també en vessants assolellats per sobre dels 2500 m aproximadament.

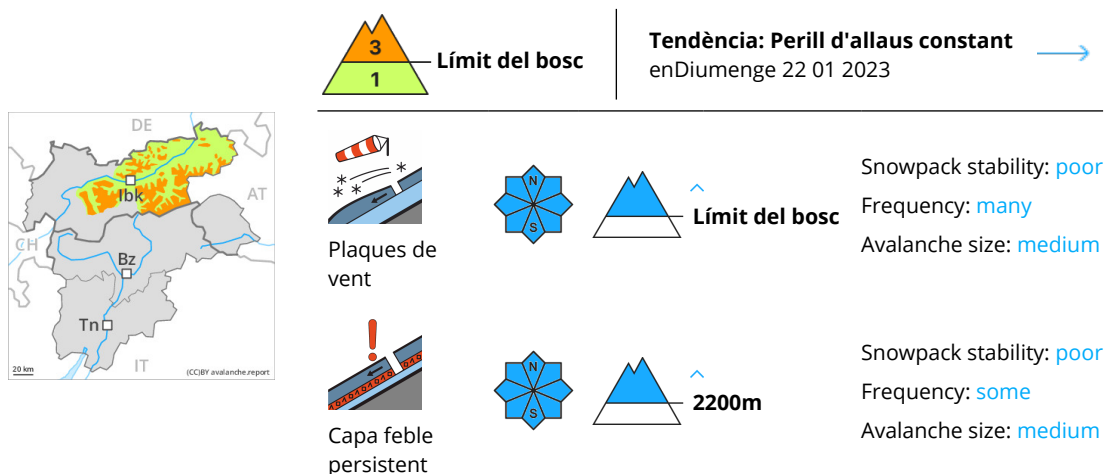
Tendència

Amb les baixes temperatures, el diumenge el mantell de neu no es podrà consolidar. El mantell de neu



roman procliu al desencadenament en alguns indrets. Es manté perill marcat (3) d'allaus.

Grau de Perill 3 - Marcat



A conseqüència de la neu recent i el vent fort, augment del perill. Neu ventada i capes febles persistents són la principal font de perill.

A partir del migdia, amb la neu recent i el vent del nord-est progressivament cada cop més fort, es formaran plaques de vent inestables en molts indrets. Les plaques de vent més recents poden ja fàcilment desencadenar-se al pas d'un sol muntanyenc. Les acumulacions de neu ventada quedaran en alguns casos cobertes de neu i, per tant, seran difícils d'identificar. Les allaus són com a mínim de mida mitjana. Els indrets perillosos es troben en totes les orientacions per sobre del límit del bosc, especialment prop de colls i carenes, i també en cubetes, canals i darrere de canvis abruptes de pendent. En altitud, els indrets perillosos són més freqüents. No es descarten de manera aïllada allaus naturals.

També, les allaus poden també desencadenar-se a les capes més profundes. Tals indrets perillosos es troben en vessants inclinats i poc freqüentats obacs per sobre dels 2200 m aproximadament i també als vessants assolellats inclinats per sobre dels 2500 m aproximadament.

Les excursions de muntanya i les activitats forapista requereixen experiència en l'avaluació del perill d'allaus i una curosa sel·lecció de l'itinerari.

Mantell de neu

Patrons de perill

pp.6: neu freda i incohesiva i vent

pp.1: capa feble persistent

En una zona àmplia cauran de 20 a 30 cm de neu, localment més. Durant els darrers dies, amb el vent del quadrant nord-est progressivament cada cop més fort, s'han format plaques de vent abundants. Aquestes darreres es dipositaran a sobre de capes toves. El mantell de neu esdevindrà progressivament procliu al desencadenament.

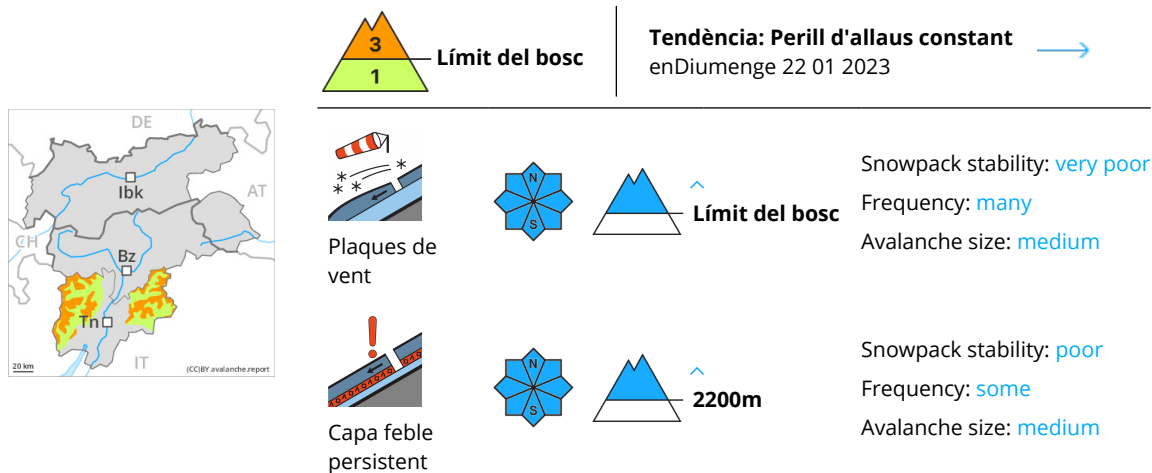
Al mantell de neu vella hi ha capes febles de cristalls facetats, sobretot en vessants obacs per sobre dels 2200 m aproximadament, i també en vessants assolellats per sobre dels 2500 m aproximadament. Els tests d'estabilitat i les observacions sobre el terreny confirmen l'estabilitat molt variable a petita escala.

Tendència



Amb les baixes temperatures i el vent amb ratxes fortes del nord-est, el mantell de neu no es podrà consolidar. Per sobre del límit del bosc, en general, perill marcat (3) d'allaus.

Grau de Perill 3 - Marcat



La neu recent així com les plaques de vent representen la principal font de perill. Capes febles persistents per sobre dels 2200 m aproximadament.

Amb el vent del nord-est de fort a molt fort, es formaran plaques de vent inestables en molts indrets. Les plaques de vent més recents poden ja fàcilment desencadenar-se al pas d'un sol muntanyenc. Les allaus són com a mínim de mida mitjana. Els indrets perillosos es troben en totes les orientacions per sobre del límit del bosc. En altitud i als sectors exposats al fogony, els indrets perillosos són més freqüents i el perill és més gran. Són possibles algunes allaus naturals. De manera aïllada són possibles desencadenaments a distància.

Les allaus poden, també, desprendre's per les capes més profundes. Tals indrets perillosos es troben en vessants inclinats i poc freqüentats obacs per sobre dels 2200 m aproximadament i també als vessants assolats inclinats per sobre dels 2500 m aproximadament.

Les excursions de muntanya i les activitats forapista requereixen precaució i prudència.

Mantell de neu

Patrons de perill

pp.6: neu freda i incohesiva i vent

pp.1: capa feble persistent

Des del dijous ha caigut una mica de neu en alguns sectors, especialment al nord-est. La neu recent i les plaques de vent dels darrers dies no s'han lligat bé amb la neu vella. A partir del matí, amb el vent del quadrant nord-est progressivament cada cop més fort, es formaran plaques de vent abundants. Aquestes darreres es dipositaran a sobre de capes toves. El mantell de neu esdevindrà progressivament procliu al desencadenament.

Al mantell de neu vella hi ha capes febles de cristalls facetats, sobretot en vessants obacs per sobre dels 2200 m aproximadament, i també en vessants assolats per sobre dels 2500 m aproximadament.

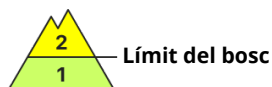
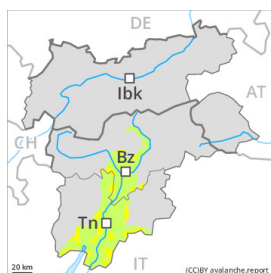
Tendència

Amb les baixes temperatures, el diumenge el mantell de neu no es podrà consolidar. El mantell de neu esdevindrà procliu al desencadenament en molts indrets. (-), en general, perill marcat (3) d'allaus. El perill



d'allaus romandrà invariable.

Grau de Perill 2 - Moderat



Tendència: **Perill d'allaus constant** →
enDiumenge 22 01 2023



Plaques de vent



Límit del bosc

Snowpack stability: **poor**

Frequency: **some**

Avalanche size: **medium**

El problema de neu ventada recent ha d'avaluar-se amb atenció. Es manté perill moderat (2) d'allaus.

Fins al vespre , amb el vent del nord-est fort , es formaran plaques de vent inestables en molts indrets. Les plaques de vent diverses dels darrers dies poden desencadenar-se al pas d'un sol muntanyenc en totes les orientacions. Els indrets perillosos es troben sobretot en terreny inclinat i també prop de carenes, canals i cubetes.

També, les allaus poden desencadenar-se de manera aïllada a la neu vella. Aquests indrets perillosos són rars i difícils de reconèixer. Als sectors que limiten amb els afectats per grau de perill 3 (marcat), els indrets perillosos són més freqüents.

És necessària una certa experiència en l'avaluació del perill d'allaus. Es recomana una elecció meticulosa de l'itinerari.

Mantell de neu

Patrons de perill

pp.6: neu freda i incohesiva i vent

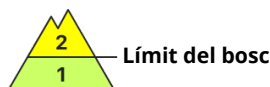
El dissabte , amb el vent del quadrant nord-est a ratxes , es formaran plaques de vent addicionals. La neu recent i les plaques de vent dels darrers dies no s'han lligat bé amb la neu vella. El mantell de neu és tou, amb una crosta no portant a la superfície.

Al mantell de neu vella hi ha , de manera aïllada, capes febles inestables, sobretot en vessants obacs inclinats i poc freqüentats. Aquestes darreres són majoritàriament petites i en alguns casos propenses al desencadenament.

Tendència

Amb les baixes temperatures, el diumenge el mantell de neu no es podrà consolidar. El mantell de neu roman procliu al desencadenament en alguns indrets. El perill d'allaus romandrà invariable.

Grau de Perill 2 - Moderat



Tendència: Perill d'allaus constant →
 enDiumenge 22 01 2023

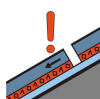


Plaques de vent



Límit del bosc

Snowpack stability: **poor**
 Frequency: **some**
 Avalanche size: **medium**



Capa feble persistent



2200m

Snowpack stability: **poor**
 Frequency: **some**
 Avalanche size: **medium**

Les plaques de vent més recents representen la principal font de perill. Capes febles persistents per sobre dels 2200 m aproximadament.

Amb el vent del nord-est en augment progressiu, es formaran plaques de vent inestables en alguns punts. Les plaques de vent més recents poden desencadenar-se ja al pas d'un sol muntanyenc. Les allaus poden atènyer mides mitjanes. Els indrets perillosos es troben en totes les orientacions per sobre dels 2200 m aproximadament, especialment prop de colls i carenes, i també en cubetes, canals i darrere de canvis abruptes de pendent.

També, les allaus poden també desprendre's per la neu vella. Aquests indrets perillosos es troben en vessants inclinats i poc freqüentats obacs per sobre dels 2200 m aproximadament i també als vessants assolellats inclinats per sobre dels 2500 m aproximadament.

El nombre i la dimensió dels indrets perillosos augmentaran amb l'altitud. S'aconsella una elecció meticulosa de l'itinerari.

Mantell de neu

Patrons de perill

pp.6: neu freda i incohesiva i vent

pp.1: capa feble persistent

En el període fins el dissabte cauran localment fins a 10 cm de neu. En el transcurs de la jornada, amb el vent del quadrant nord-est en augment progressiu, es formaran plaques de vent addicionals. La neu recent i les plaques de vent dels darrers dies en alguns indrets no s'han lligat bé amb la neu vella. Aquestes darreres són majoritàriament petites però en alguns casos propenses al desencadenament.

Al mantell de neu vella hi ha capes febles de cristalls facetats, sobretot en vessants obacs per sobre dels 2200 m aproximadament, i també en vessants assolellats per sobre dels 2500 m aproximadament.

Les observacions sobre el terreny mostren l'estabilitat molt variable a petita escala.

Tendència

Diumenge: En una zona àmplia neu recent poc abundant. En alguns sectors vent del nord-est d'intensitat moderada. El perill d'allaus romandrà invariable.