

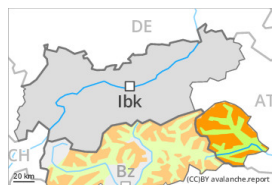
## Gefahrenstufe 3 - Erheblich



Waldgrenze

**Tendenz: Lawinengefahr bleibt gleich** →

am Sonntag, den 22.01.2023



Tribschnee



Waldgrenze

Snowpack stability: **poor**

Frequency: **many**

Avalanche size: **medium**



Altschnee



2200m

Snowpack stability: **poor**

Frequency: **some**

Avalanche size: **medium**

Weiterhin erhebliche Lawinengefahr. Tribschnee und schwacher Altschnee sind die Hauptgefahr.

Mit zunehmend stürmischem Nordostwind entstehen verbreitet störanfällige Tribschneeansammlungen. Die frischen Tribschneeansammlungen können schon von einzelnen Wintersportlern leicht ausgelöst werden. Lawinen sind meist mittelgroß. Die Gefahrenstellen liegen an allen Expositionen oberhalb der Waldgrenze. In der Höhe und in den Föhngebieten sind die Gefahrenstellen häufiger. Fernauslösungen sind möglich. Einzelne spontane Lawinen sind nicht ausgeschlossen.

Zudem können Lawinen auch in tiefen Schichten ausgelöst werden. Solche Gefahrenstellen liegen an steilen, wenig befahrenen Schattenhängen oberhalb von rund 2200 m sowie an steilen Sonnehängen oberhalb von rund 2500 m.

Touren und Variantenabfahrten erfordern Vorsicht und Zurückhaltung.

## Schneedecke

**Gefahrenmuster**

gm.6: lockerer schnee und wind

gm.1: bodennahe schwachsicht

Am Samstag fallen vor allem im Nordosten bis zu 10 cm Schnee. Im Süden fällt weniger Schnee.

Mit zunehmend stürmischem Wind aus nordöstlichen Richtungen entstehen weitere Tribschneeansammlungen. Diese werden auf weiche Schichten abgelagert. Die Schneedecke wird zunehmend störanfällig. Wummgeräusche und Risse beim Betreten der Schneedecke sind Zeichen dafür. In der Altschneedecke sind kantig aufgebaute Schwachsichten vorhanden, besonders an Schattenhängen oberhalb von rund 2200 m sowie an Sonnehängen oberhalb von rund 2500 m.

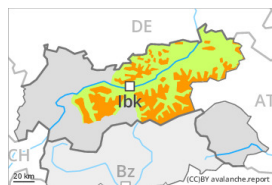
## Tendenz

Mit tiefen Temperaturen kann sich die Schneedecke am Sonntag nicht verfestigen. Die Schneedecke bleibt stellenweise störanfällig. Weiterhin erhebliche Lawinengefahr.

## Gefahrenstufe 3 - Erheblich



Tendenz: Lawinengefahr bleibt gleich  
am Sonntag, den 22.01.2023



Tribschnee



Waldgrenze

Snowpack stability: **poor**

Frequency: **many**

Avalanche size: **medium**



Altschnee



2200m

Snowpack stability: **poor**

Frequency: **some**

Avalanche size: **medium**

Anstieg der Gefahr mit Neuschnee und starkem Wind. Tribschnee und schwacher Altschnee sind die Hauptgefahr.

Mit Neuschnee und zunehmend starkem Nordostwind entstehen ab dem Mittag verbreitet störanfällige Tribschneeansammlungen. Die frischen Tribschneeansammlungen können schon von einzelnen Wintersportlern leicht ausgelöst werden. Die Tribschneeansammlungen werden teils überschneit und damit schwierig zu erkennen. Lawinen sind meist mittelgroß. Die Gefahrenstellen liegen an allen Expositionen oberhalb der Waldgrenze, vor allem in Kamm- und Passlagen sowie in Rinnen, Mulden und hinter Geländekanten. In der Höhe sind die Gefahrenstellen häufiger. Einzelne spontane Lawinen sind nicht ausgeschlossen.

Zudem können Lawinen auch in tiefen Schichten anreißen. Solche Gefahrenstellen liegen an steilen, wenig befahrenen Schattenhängen oberhalb von rund 2200 m sowie an steilen Sonnehängen oberhalb von rund 2500 m.

Touren und Variantenabfahrten erfordern Erfahrung in der Beurteilung der Lawinengefahr und eine vorsichtige Routenwahl.

## Schneedecke

### Gefahrenmuster

gm.6: lockerer schnee und wind

gm.1: bodennahe schwachschicht

Es fallen verbreitet 20 bis 30 cm Schnee, lokal auch mehr. Mit zunehmend starkem Wind aus nordöstlichen Richtungen entstanden in den letzten Tagen umfangreiche Tribschneeansammlungen. Diese werden auf weiche Schichten abgelagert. Die Schneedecke wird zunehmend störanfällig.

In der Altschneedecke sind kantig aufgebaute Schwachschichten vorhanden, besonders an Schattenhängen oberhalb von rund 2200 m sowie an Sonnehängen oberhalb von rund 2500 m.

Stabilitätstests und Beobachtungen im Gelände bestätigen die kleinräumig sehr unterschiedliche Stabilität der Schneedecke.

## Tendenz

Mit tiefen Temperaturen und teils starkem Nordostwind kann sich die Schneedecke nicht verfestigen.



Oberhalb der Waldgrenze verbreitet erhebliche Lawinengefahr.

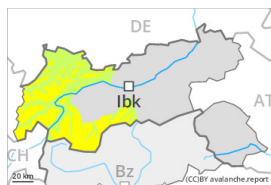
## Gefahrenstufe 2 - Mäßig



Waldgrenze

Tendenz: Lawinengefahr bleibt gleich

am Sonntag, den 22.01.2023



Tribschnee



Waldgrenze

Snowpack stability: **poor**

Frequency: **some**

Avalanche size: **medium**



Altschnee



2200m

Snowpack stability: **poor**

Frequency: **some**

Avalanche size: **medium**

Die frischen Tribschneeansammlungen bilden die Hauptgefahr. Schwacher Altschnee oberhalb von rund 2200 m.

Mit zunehmendem Nordostwind entstehen stellenweise störanfällige Tribschneeansammlungen. Die frischen Tribschneeansammlungen können schon von einzelnen Wintersportlern ausgelöst werden. Lawinen können mittlere Größe erreichen. Die Gefahrenstellen liegen an allen Expositionen oberhalb der Waldgrenze, vor allem in Kamm- und Passlagen sowie in Rinnen, Mulden und hinter Geländekanten. Zudem können Lawinen auch im Altschnee ausgelöst werden. Diese Gefahrenstellen liegen an steilen, wenig befahrenen Schattenhängen oberhalb von rund 2200 m sowie an steilen Sonnehängen oberhalb von rund 2500 m.

Anzahl und Größe der Gefahrenstellen nehmen mit der Höhe zu. Eine überlegte Routenwahl ist angebracht.

### Schneedecke

Gefahrenmuster

gm.6: lockerer schnee und wind

gm.1: bodennahe schwachsicht

Am Samstag fallen lokal bis zu 10 cm Schnee. Mit zunehmendem Wind aus nordöstlichen Richtungen entstehen im Tagesverlauf weitere Tribschneeansammlungen. Neu- und Tribschnee der letzten Tage sind stellenweise schlecht mit dem Altschnee verbunden. Diese sind meist klein aber teilweise störanfällig. In der Altschneedecke sind kantig aufgebaute Schwachsichten vorhanden, besonders an Schattenhängen oberhalb von rund 2200 m sowie an Sonnehängen oberhalb von rund 2500 m. Beobachtungen im Gelände zeigen die kleinräumig sehr unterschiedliche Stabilität der Schneedecke.

### Tendenz

Sonntag: Verbreitet etwas Neuschnee. Gebietsweise mäßiger Nordostwind. Die Lawinengefahr bleibt bestehen.