

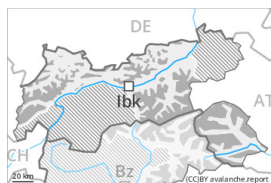
Grado de Peligro 3 - Notable



Límite del bosque

Tendencia: **peligro de aludes sin cambios** →

en Miércoles 01 02 2023



Placas de viento



Límite del bosque

Snowpack stability: **poor**

Frequency: **many**

Avalanche size: **medium**



Capas débiles persistentes



2200m

Snowpack stability: **poor**

Frequency: **some**

Avalanche size: **medium**

Las excursiones de montaña y las actividades fuera pista requieren precaución. Nieve venteadada y capas débiles persistentes son la principal fuente de peligro.

Con la nieve reciente y el viento de fuerte a muy fuerte del noroeste, se formarán placas de viento inestables en todas las orientaciones. Estas últimas ya pueden desencadenarse al paso de un solo montañero por encima del límite del bosque. Son especialmente desfavorables las laderas cercanas a los cordales. Algunos lugares peligrosos se encuentran también cerca del límite del bosque. Los aludes son como mínimo de tamaño mediano. Los lugares peligrosos y la probabilidad de desencadenamiento aumentarán con la altitud.

Los aludes pueden desprenderse por las capas más profundas. Tales lugares peligrosos se encuentran en laderas inclinadas y poco frecuentadas umbrías por encima de los 2200 m aproximadamente y en las laderas solanas inclinadas por encima de los 2500 m aproximadamente.

Manto nivoso

Patrones de peligro

pp.6: frío, nieve suelta y viento

pp.1: capas débiles persistentes profundas

El martes el viento soplará de fuerte a muy fuerte en una zona amplia. Las placas de viento recientes y antiguas se depositarán encima de capas blandas en todas las orientaciones. Las placas de viento más recientes se depositarán localmente encima de escarcha de superficie, especialmente en la cresta principal de los Alpes y al norte de esa. El manto de nieve es proclive al desencadenamiento en algunos lugares. En el manto de nieve antigua hay capas débiles de cristales facetados, sobre todo en las laderas umbrías por encima de los 2200 m aproximadamente, y en las laderas soleadas por encima de los 2500 m aproximadamente.

Los "whumpfs" y las fisuras que propagan al pasar son indicios típicos de una estructura débil del manto de nieve

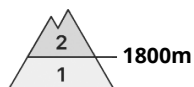
Tendencia



Atención al problema de nieve venteada reciente. El miércoles , con el viento fuerte del cuadrante norte , se formarán placas de viento adicionales. El manto de nieve permanece proclive al desencadenamiento en algunos casos.



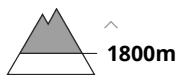
Grado de Peligro 2 - Limitado



Tendencia: peligro de aludes sin cambios →
en Miércoles 01 02 2023



Placas de viento



Snowpack stability: **poor**
Frequency: **some**
Avalanche size: **medium**

El problema de nieve venteada reciente es la principal fuente de peligro.

En todas las orientaciones se formarán placas de viento inestables. Las nuevas acumulaciones de nieve venteada y las menos recientes ya pueden desencadenarse al paso de un solo montañero por encima de los 1800 m aproximadamente. Son especialmente desfavorables las laderas cercanas a los cordales. Lugares peligrosos se encuentran también cerca del límite del bosque. Estos lugares aumentarán con la altitud. Los aludes son como mínimo de tamaño mediano.

Manto nivoso

Patrones de peligro (pp.6: frío, nieve suelta y viento)

El viento transportará la nieve reciente y, en parte, la nieve antigua. Las placas de viento recientes y antiguas se depositarán encima de capas blandas en todas las orientaciones. Estas se depositarán localmente encima de escarcha de superficie.

Tendencia

Atención al problema de nieve venteada reciente. El miércoles, con el viento fuerte del cuadrante norte, se formarán placas de viento adicionales. El manto de nieve permanece proclive al desencadenamiento en algunos casos.

Grado de Peligro 2 - Limitado



Límite del bosque

Tendencia: **peligro de aludes sin cambios** →

en Miércoles 01 02 2023



Placas de viento



Límite del bosque

Snowpack stability: **poor**

Frequency: **some**

Avalanche size: **medium**



Capas débiles persistentes



2200m

Snowpack stability: **poor**

Frequency: **some**

Avalanche size: **medium**

Nieve venteada reciente y nieve venteada antigua son la principal fuente de peligro. El problema de capas débiles persistentes debe evaluarse con atención.

Con el viento de fuerte a muy fuerte del noroeste, el martes las placas de viento crecerán. En todas las orientaciones se formarán placas de viento inestables. Estas últimas ya pueden desencadenarse al paso de un solo montañero por encima del límite del bosque. Son especialmente desfavorables las laderas cercanas a los cordales. Algunos lugares peligrosos se encuentran también cerca del límite del bosque. Los aludes son como mínimo de tamaño mediano. Los lugares peligrosos y la probabilidad de desencadenamiento aumentarán con la altitud.

Los aludes pueden desprenderse por las capas más profundas. Tales lugares peligrosos se encuentran en laderas inclinadas y poco frecuentadas umbrías por encima de los 2200 m aproximadamente y en las laderas solanas inclinadas por encima de los 2500 m aproximadamente.

Manto nivoso

Patrones de peligro

pp.6: frío, nieve suelta y viento

pp.1: capas débiles persistentes profundas

El viento fuerte transportará la nieve reciente y, en parte, la nieve antigua. Las placas de viento más recientes se depositarán encima de capas blandas en todas las orientaciones. Estas se depositarán localmente encima de escarcha de superficie, especialmente en la cresta principal de los Alpes y al norte de esa.

En el manto de nieve antigua hay capas débiles de cristales facetados, sobre todo en las laderas umbrías por encima de los 2200 m aproximadamente, y en las laderas soleadas por encima de los 2500 m aproximadamente.

Tendencia

Atención al problema de nieve venteada reciente. El miércoles, con el viento fuerte del cuadrante norte,



se formarán placas de viento adicionales. El manto de nieve permanece proclive al desencadenamiento en algunos casos.