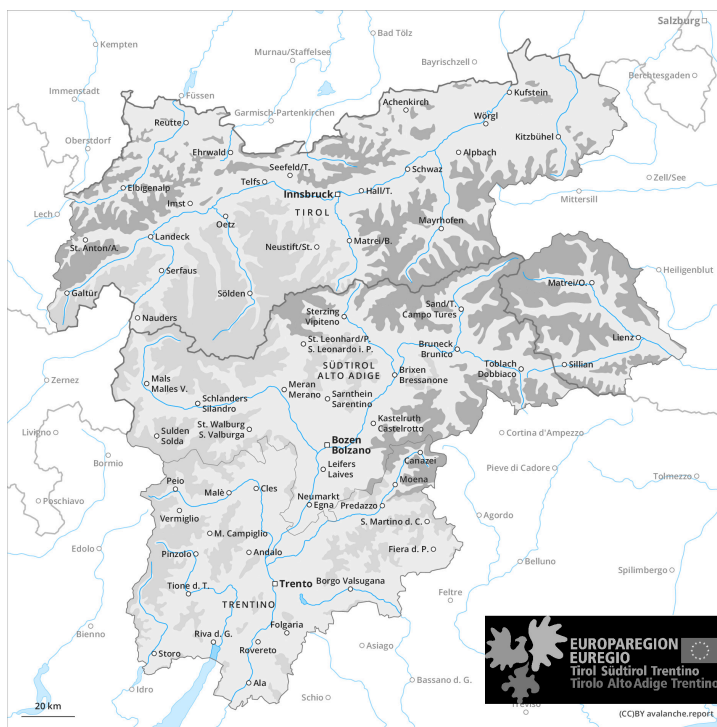
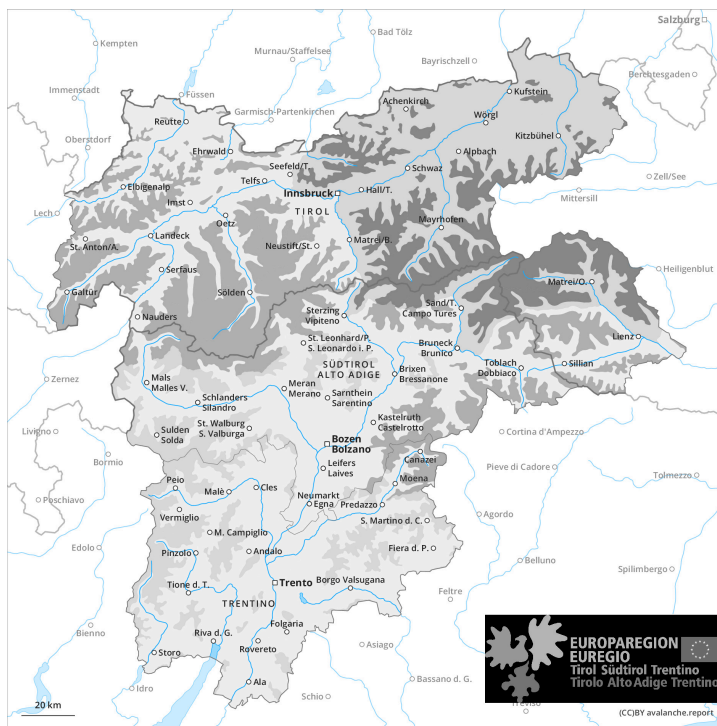




AM

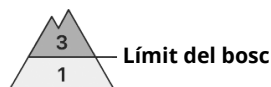


PM



Grau de Perill 4 - Fort

AM:



Tendència: Perill d'allaus constant →
 enDivendres 03 02 2023

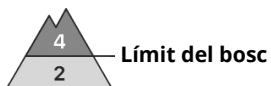


Snowpack stability: **poor**
 Frequency: **many**
 Avalanche size: **medium**

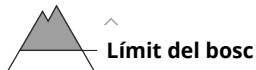


Snowpack stability: **poor**
 Frequency: **some**
 Avalanche size: **medium**

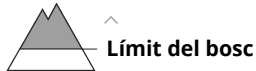
PM:



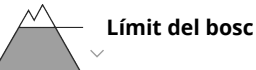
Tendència: Perill d'allaus constant →
 enDivendres 03 02 2023



Snowpack stability: **very poor**
 Frequency: **many**
 Avalanche size: **large**



Snowpack stability: **poor**
 Frequency: **some**
 Avalanche size: **large**



Snowpack stability: **very poor**
 Frequency: **some**
 Avalanche size: **small**

A conseqüència de la neu recent i el vent fort, fort augment del perill d'allaus. Les condicions són crítiques per les excursions i les activitats forapista fora de les pistes controlades.

El perill existeix especialment a les zones d'alta muntanya freqüentades pels muntanyencs.

La neu recent i les plaques de vent poden desencadenar-se fàcilment al pas d'un sol muntanyenc en totes les orientacions per sobre del límit del bosc. Els indrets perillosos són freqüents i difícils de reconèixer amb mala visibilitat. Tals indrets perillosos es troben també prop del límit del bosc. El nombre i la dimensió dels indrets perillosos augmentaran amb l'altitud. Les allaus són en part de mida gran. Amb la nevada, en el transcurs de la jornada són probables allaus naturals.

També, les allaus poden també implicar capes més profundes. Tals indrets perillosos es troben en terreny inclinat per sobre del límit del bosc.



Mantell de neu

Patrons de perill

pp.6: neu freda i incohesiva i vent

pp.1: capa feble persistent

En una zona àmplia en el període fins el dijous cauran de 30 a 50 cm de neu, localment més. La neu recent així com les plaques de vent formades pel vent del nord-oest molt fort es dipositaran a sobre de capes toves en totes les orientacions per sobre del límit del bosc. En alguns indrets la neu recent i la ventada reposen a sobre de gebre de superfície, especialment a la cresta principal dels Alps i al nord d'ella. El mantell de neu esdevindrà progressivament procliu al desencadenament.

Al mantell de neu hi ha capes febles de cristalls facetats, sobretot en vessants inclinats per sobre del límit del bosc. El mantell de neu és més feble a les zones obagues i protegides del vent.

Els "whumpfs" i les fissures que propaguen al passar indiquen l'estructura feble del mantell de neu.

Tendència

Són necessàries molta atenció i la màxima prudència. La neu recent i les plaques de vent es mantenen encara inestables. Amb el vent de fort a molt fort del nord-oest, el divendres les plaques de vent creixeran. Els indrets perillosos són parcialment coberts de neu recent i molt difícils de reconèixer.

Grau de Perill 3 - Marcat



Límit del bosc

Tendència: Perill d'allaus constant
en Divendres 03 02 2023



Plaques de vent



Límit del bosc

Snowpack stability: **poor**
Frequency: **many**
Avalanche size: **medium**



Capa feble persistent



2200m

Snowpack stability: **poor**
Frequency: **some**
Avalanche size: **medium**

A conseqüència de la neu recent i el vent molt fort, augment del perill d'allaus. Les excursions de muntanya i les activitats forapista requereixen precaució i prudència.

Les noves acumulacions de neu ventada poden ser desencadenades fàcilment al pas d'un sol muntanyenc en totes les orientacions per sobre del límit del bosc. Els indrets perillosos són força freqüents i difícils de reconèixer amb mala visibilitat. Alguns indrets perillosos es troben també prop del límit del bosc. El nombre i la dimensió dels indrets perillosos augmentaran amb l'altitud. El perill d'allaus augmentarà sense pujar de grau. Les allaus són com a mínim de mida mitjana.

També, les allaus poden també desprendre's per les capes més profundes. Tals indrets perillosos es troben en vessants inclinats i poc freqüentats obacs per sobre dels 2200 m aproximadament i també als vessants assolellats inclinats per sobre dels 2500 m aproximadament.

Mantell de neu

Patrons de perill

pp.6: neu freda i incohesiva i vent

pp.1: capa feble persistent

En alguns sectors en el període fins el dijous cauran fins a 20 cm de neu, localment més. S'acumularà menys neu al sud.

La neu recent així com les plaques de vent formades pel vent del nord-oest molt fort es dipositaran a sobre de capes toves en totes les orientacions per sobre del límit del bosc. En alguns indrets diverses capes de neu ventada reposen a sobre de gebre de superfície, especialment en zones obagues i protegides del vent. El mantell de neu esdevindrà progressivament procliu al desencadenament.

Al mantell de neu vella hi ha capes febles de cristalls facetats, sobretot en vessants obacs per sobre dels 2200 m aproximadament, i també en vessants assolellats per sobre dels 2500 m aproximadament. Els "whumpfs" i les fissures que propaguen al passar indiquen l'estructura feble del mantell de neu.

Tendència



És recomanable prudència. La neu recent i les plaques de vent es mantenen encara inestables.

Grau de Perill 3 - Marcat



Límit del bosc

Tendència: Perill d'allaus constant
en Divendres 03 02 2023



Plaques de vent



Límit del bosc

Snowpack stability: **poor**

Frequency: **many**

Avalanche size: **medium**



Capa feble persistent



2200m

Snowpack stability: **poor**

Frequency: **some**

Avalanche size: **medium**

A conseqüència de la neu recent i el vent molt fort, augment del perill d'allaus. Les excursions de muntanya i les activitats forapista requereixen precaució i prudència.

Les noves acumulacions de neu ventada poden ser desencadenades fàcilment al pas d'un sol muntanyenc en totes les orientacions per sobre del límit del bosc. Les allaus són com a mínim de mida mitjana. Els indrets perillosos són força freqüents i difícils de reconèixer amb mala visibilitat. Alguns indrets perillosos es troben també prop del límit del bosc. El nombre i la dimensió dels indrets perillosos augmentaran en el transcurs de la jornada. El perill d'allaus augmentarà sense pujar de grau.

També, les allaus poden també desprendre's per les capes més profundes. Tals indrets perillosos es troben en vessants inclinats i poc freqüentats obacs per sobre dels 2200 m aproximadament i també als vessants assolellats inclinats per sobre dels 2500 m aproximadament.

Mantell de neu

Patrons de perill

pp.6: neu freda i incohesiva i vent

pp.1: capa feble persistent

En el període fins el dijous cauran fins a 30 cm de neu.

La neu recent així com les plaques de vent formades pel vent del nord-oest molt fort es dipositaran a sobre de capes toves en totes les orientacions per sobre del límit del bosc. En alguns indrets diverses capes de neu ventada reposen a sobre de gebre de superfície, especialment en zones obagues i protegides del vent. El mantell de neu esdevindrà progressivament procliu al desencadenament.

Al mantell de neu vella hi ha capes febles de cristalls facetats, sobretot en vessants obacs per sobre dels 2200 m aproximadament, i també en vessants assolellats per sobre dels 2500 m aproximadament.

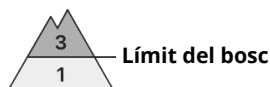
Els "whumpfs" i les fissures que propaguen al passar indiquen l'estructura feble del mantell de neu.

Tendència

És recomanable prudència. La neu recent i les plaques de vent es mantenen encara inestables.

Grau de Perill 3 - Marcat

AM:



Tendència: Perill d'allaus constant →
 en Divendres 03 02 2023

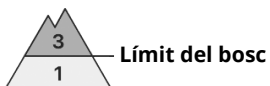


Snowpack stability: **poor**
 Frequency: **many**
 Avalanche size: **medium**



Snowpack stability: **poor**
 Frequency: **some**
 Avalanche size: **medium**

PM:



Tendència: Perill d'allaus constant →
 en Divendres 03 02 2023



Snowpack stability: **very poor**
 Frequency: **many**
 Avalanche size: **medium**



Snowpack stability: **poor**
 Frequency: **some**
 Avalanche size: **medium**

Amb la intensificació de les nevades, augment del perill d'allaus.

La neu recent i les plaques de vent poden desencadenar-se fàcilment al pas d'un sol muntanyenc en totes les orientacions per sobre del límit del bosc. Els indrets perillosos són força freqüents i difícils de reconèixer amb mala visibilitat. Alguns indrets perillosos es troben també prop del límit del bosc. Els indrets perillosos i la probabilitat de desencadenament augmentaran amb l'altitud. Són possibles desencadenaments a distància. Les allaus són com a mínim de mida mitjana.

També, les allaus poden també implicar capes més profundes. Tals indrets perillosos es troben en terreny inclinat per sobre del límit del bosc.

Mantell de neu

Patrons de perill

pp.6: neu freda i incohesiva i vent

pp.1: capa feble persistent

En una zona àmplia en el període fins el dijous cauran de 10 a 30 cm de neu. La neu recent així com les plaques de vent formades pel vent del nord-oest molt fort es dipositaran a sobre de capes toves en totes les orientacions per sobre del límit del bosc. En alguns indrets la neu recent i la ventada reposen a sobre de gebre de superfície, especialment a la cresta principal dels Alps. El mantell de neu esdevindrà



progressivament procliu al desencadenament. El mantell de neu és més feble a les zones obagues i protegides del vent.

Al mantell de neu hi ha capes febles de cristalls facetats, sobretot en vessants inclinats per sobre del límit del bosc.

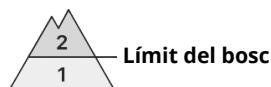
Els "whumpfs" i les fissures que propaguen al passar indiquen l'estructura feble del mantell de neu.

Tendència

És recomanable prudència. La neu recent i les plaques de vent es mantenen encara inestables. Amb el vent de fort a molt fort del nord-oest, el divendres les plaques de vent creixeran. Els indrets perillosos són parcialment coberts de neu recent i molt difícils de reconèixer.

Grau de Perill 3 - Marcat

AM:



Tendència: Perill d'allaus constant →
 enDivendres 03 02 2023



Plaques de vent



Límit del bosc

Snowpack stability: **poor**
 Frequency: **some**
 Avalanche size: **medium**



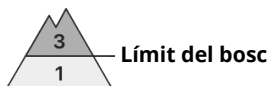
Capa feble persistent



2200m

Snowpack stability: **poor**
 Frequency: **some**
 Avalanche size: **medium**

PM:



Tendència: Perill d'allaus constant →
 enDivendres 03 02 2023



Neu recent



Límit del bosc

Snowpack stability: **very poor**
 Frequency: **many**
 Avalanche size: **medium**



Capa feble persistent



Límit del bosc

Snowpack stability: **poor**
 Frequency: **some**
 Avalanche size: **medium**

Amb la intensificació de les nevades, clar augment del perill d'allaus.

La neu recent i les plaques de vent poden desencadenar-se fàcilment al pas d'un sol muntanyenc en totes les orientacions per sobre del límit del bosc. Les allaus són com a mínim de mida mitjana. Els indrets perillosos són força freqüents i difícils de reconèixer amb mala visibilitat. Alguns indrets perillosos es troben també prop del límit del bosc. Els indrets perillosos i la probabilitat de desencadenament augmentaran amb l'altitud. Són possibles desencadenaments a distància.

També, les allaus poden també implicar capes més profundes. Tals indrets perillosos es troben en terreny inclinat per sobre del límit del bosc.

Mantell de neu

Patrons de perill

pp.6: neu freda i incohesiva i vent

pp.1: capa feble persistent

En una zona àmplia en el període fins el dijous cauran de 10 a 30 cm de neu, localment més. La neu recent així com les plaques de vent formades pel vent del nord-oest molt fort es dipositaran a sobre de capes toves en totes les orientacions per sobre del límit del bosc. En alguns indrets la neu recent i la ventada reposen a sobre de gebre de superfície, especialment a la cresta principal dels Alps i al nord d'ella. El



mantell de neu esdevindrà progressivament procliu al desencadenament. El mantell de neu és més feble a les zones obagues i protegides del vent.

Al mantell de neu hi ha capes febles de cristalls facetats, sobretot en vessants inclinats per sobre del límit del bosc.

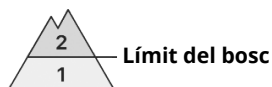
Els "whumpfs" i les fissures que propaguen al passar indiquen l'estructura feble del mantell de neu.

Tendència

És recomanable prudència. La neu recent i les plaques de vent es mantenen encara inestables. Amb el vent de fort a molt fort del nord-oest, el divendres les plaques de vent creixeran. Els indrets perillosos són parcialment coberts de neu recent i molt difícils de reconèixer.



Grau de Perill 2 - Moderat



Tendència: Perill d'allaus constant →
en Divendres 03 02 2023



Plaques de vent



Límit del bosc

Snowpack stability: **poor**

Frequency: **some**

Avalanche size: **small**

Atenció al problema de neu ventada recent.

El vent serà de vegades fort. Prop de les carenes així com en altitud es formaran plaques de vent majoritàriament de mida petita. Aquestes darreres poden, de manera aïllada, ser desencadenades al pas d'un sol muntanyenc. Aquestes s'haurien d'evitar en vessants molt inclinats. Les allaus són com a mínim de mida petita.

Mantell de neu

Patrons de perill

pp.6: neu freda i incohesiva i vent

Les plaques de vent més recents es dipositaran a sobre de capes febles sobretot en vessants obacs molt inclinats. El mantell de neu és més feble a les zones obagues i protegides del vent. Al mantell de neu vella no hi ha pràcticament capes febles.

Tendència

Amb el vent de fort a molt fort del nord-oest, el divendres les plaques de vent creixeran.

Grau de Perill 2 - Moderat



Límit del bosc

Tendència: perill d'allaus en augment ↗
 en Divendres 03 02 2023



Plaques de vent



Límit del bosc

Snowpack stability: **poor**
 Frequency: **some**
 Avalanche size: **medium**



Capa feble persistent



2200m

Snowpack stability: **poor**
 Frequency: **some**
 Avalanche size: **medium**

Neu ventada i capes febles persistents són la principal font de perill. En el transcurs de la jornada augment del perill d'allaus.

Les plaques de vent més recents poden desencadenar-se al pas d'un sol muntanyenc en totes les orientacions per sobre del límit del bosc. Els indrets perillosos són força freqüents però fàcils de reconèixer per l'ull entrenat. Alguns indrets perillosos es troben també prop del límit del bosc. El nombre i la dimensió dels indrets perillosos augmentaran amb l'altitud. El perill d'allaus és superior als sectors que limiten amb els afectats per grau de perill 3 (marcat). Les allaus són com a mínim de mida mitjana.

També, les allaus poden també desprendre's per les capes més profundes. Tals indrets perillosos es troben en vessants inclinats i poc freqüentats obacs per sobre dels 2200 m aproximadament i també als vessants assolats inclinats per sobre dels 2500 m aproximadament.

Mantell de neu

Patrons de perill

pp.6: neu freda i incohesiva i vent

pp.1: capa feble persistent

En el període fins el dijous cauran en alguns sectors 10 cm de neu, localment més. S'acumularà menys neu al sud.

La neu recent així com les plaques de vent formades pel vent del nord-oest molt fort es dipositaran a sobre de capes toves en totes les orientacions per sobre del límit del bosc. En alguns indrets diverses capes de neu ventada reposen a sobre de gebre de superfície. El mantell de neu esdevindrà progressivament procliu al desencadenament. El mantell de neu és més feble a les zones obagues i protegides del vent.

Al mantell de neu vella hi ha capes febles de cristalls facetats, sobretot en vessants obacs per sobre dels 2200 m aproximadament, i també en vessants assolats per sobre dels 2500 m aproximadament.

Els "whumpfs" i les fissures que propaguen al passar indiquen l'estructura feble del mantell de neu.

Tendència

És recomanable prudència. La neu recent i les plaques de vent es mantenen encara inestables. Amb el vent de fort a molt fort del nord-oest, el divendres les plaques de vent creixeran.