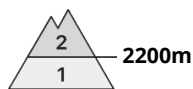




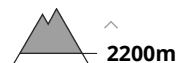
Grado Pericolo 2 - Moderato



Tendenza: **Pericolo valanghe in aumento**
per Domenica il 12.02.2023



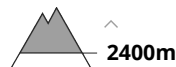
Strati deboli
persistenti



Snowpack stability: **poor**
Frequency: **few**
Avalanche size: **medium**



Neve ventata



Snowpack stability: **poor**
Frequency: **some**
Avalanche size: **medium**

La neve ventata meno recente richiede attenzione.

Gli strati deboli presenti nella neve vecchia possono distaccarsi in alcuni punti in seguito al passaggio di un singolo appassionato di sport invernali. I punti pericolosi si trovano a tutte le esposizioni al di sopra del limite del bosco. I punti pericolosi sono difficilmente individuabili anche da parte dell'escursionista esperto. Le valanghe sono a livello isolato di dimensioni medie. Nelle zone di passaggio da poca a molta neve come p.es. all'ingresso di conche e canali la probabilità di distacco è maggiore.

Gli accumuli di neve ventata meno recenti possono in parte ancora subire un distacco provocato a tutte le esposizioni al di sopra del limite del bosco.

Le escursioni e le discese fuori pista richiedono esperienza nella valutazione del pericolo di valanghe.

Manto nevoso

Situazione tipo

st.1: strato debole persistente basale

All'interno del manto nevoso si trovano strati fragili a cristalli angolari, soprattutto sui pendii ombreggiati al di sopra dei 2200 m circa, come pure sui pendii soleggati al di sopra dei 2500 m circa.

Gli accumuli di neve ventata meno recenti poggiano su strati sfavorevoli specialmente sui pendii riparati dal vento ombreggiati.

Principalmente alle quote di bassa e media montagna è presente poca neve rispetto alla media stagionale. Al di sopra del limite del bosco l'innnevamento è estremamente variabile a seconda dell'azione del vento. Sui pendii soleggati il manto nevoso si congelerà e nella notte serena sarà portante, soprattutto alle quote di bassa e media montagna.

Tendenza

Con il rialzo termico, domenica i punti pericolosi aumenteranno.