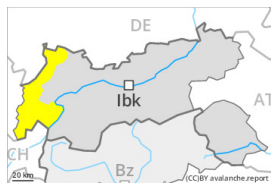


Grado de Peligro 2 - Limitado



Tendencia: peligro de aludes sin cambios →
 en Miércoles 15 03 2023



Capas débiles persistentes



2200m

Estabilidad del manto de nieve: **pobre**
 Frecuencia: **pocas**
 Tamaño del alud: **mediano**



Placas de viento



2200m

Estabilidad del manto de nieve: **pobre**
 Frecuencia: **algunas**
 Tamaño del alud: **pequeño**



Nieve húmeda



1800m

Estabilidad del manto de nieve: **muy pobre**
 Frecuencia: **algunas**
 Tamaño del alud: **pequeño**

Nieve venteada y capas débiles persistentes son la principal fuente de peligro.

Las capas débiles en la nieve antigua pueden ser desencadenadas en algunos lugares al paso de un solo montañero. Esto se da especialmente en las laderas umbrías muy inclinadas por encima de los 2200 m aproximadamente, y en las laderas muy inclinadas orientadas a este por encima de los 2400 m aproximadamente. Precaución en zonas de transición de manto delgado a grueso, como por ejemplo en la entrada de canales y cubetas.

Con la nieve reciente y el viento con rachas fuertes, se formarán placas de viento en muchos lugares. Estas pueden ser desencadenadas de manera aislada incluso con una sobrecarga débil. Lugares peligrosos se encuentran sobre todo en las laderas muy inclinadas orientadas a noroeste, norte y este por encima de los 2200 m aproximadamente, sobre todo cerca de los cordales. El número y la dimensión de los lugares peligrosos aumentarán con la altitud.

Con la lluvia, son posibles purgas y avalanchas de nieve muy húmeda como mínimo de tamaño pequeño por debajo de los 1800 m aproximadamente.

Son posibles de manera aislada avalanchas de nieve sin cohesión de tamaño pequeño.

Manto nivoso

Patrones de peligro

pp.6: frío, nieve suelta y viento

pp.1: capas débiles persistentes profundas

En el período hasta el martes caerán en una zona extensa de 20 a 30 cm de nieve por encima de los 1800 m aproximadamente. Con la nieve reciente y el viento con rachas fuertes, se formarán abundantes placas de viento especialmente en las laderas cercanas a los cordales orientadas a noroeste, norte y este. Estas últimas descansan encima de capas blandas en laderas umbrías inclinadas en cotas altas y alta montaña. En el manto de nieve antigua hay capas débiles de cristales facetados, sobre todo en las laderas umbrías



por encima de los 2200 m aproximadamente, y en las laderas orientadas a este por encima de los 2400 m aproximadamente.

La lluvia causará en cotas bajas y medias un progresivo empapamiento del manto de nieve.

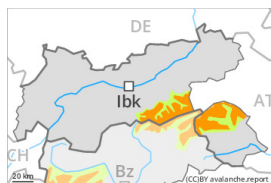
Tendencia

Miércoles: En algunos sectores nieve reciente poco abundante. El problema de nieve venteada requiere atención.

Grado de Peligro 3 - Notable



Tendencia: peligro de aludes sin cambios →
 en Miércoles 15 03 2023



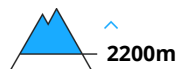
Placas de viento



Estabilidad del manto de nieve: **pobre**
 Frecuencia: **muchas**
 Tamaño del alud: **mediano**



Capas débiles persistentes



Estabilidad del manto de nieve: **pobre**
 Frecuencia: **pocas**
 Tamaño del alud: **mediano**

Nieve venteada y capas débiles persistentes son la principal fuente de peligro.

Nuevas acumulaciones de nieve venteada ya pueden desencadenarse al paso de un solo montañero. Estas deberían evitarse sobre todo en laderas empinadas. Los lugares peligrosos se encuentran sobre todo en laderas orientadas a noroeste por el norte este por encima de los 2200 m aproximadamente y cerca de cordales, en canales y cubetas. Los lugares peligrosos están parcialmente cubiertos de nieve reciente y resultan difíciles de reconocer con poca visibilidad. Con el viento del norte de fuerte intensidad, en el transcurso de la jornada el número y la extensión de estos lugares peligrosos aumentará. Line: en altura los lugares peligrosos son más numerosos.

Las capas débiles en la nieve antigua pueden ser desencadenadas en algunos lugares al paso de un solo montañero. Esto se da especialmente en las laderas umbrías muy inclinadas por encima de los 2200 m aproximadamente, y en las laderas muy inclinadas orientadas a este por encima de los 2400 m aproximadamente. Precaución en zonas de transición de manto delgado a grueso, como por ejemplo en la entrada de canales y cubetas.

Son posibles avalanchas de nieve sin cohesión de tamaño pequeño.

Manto nivoso

Patrones de peligro

pp.6: frío, nieve suelta y viento

pp.1: capas débiles persistentes profundas

En el período hasta el martes caerán en una zona extensa de 20 a 40 cm de nieve por encima de los 1800 m aproximadamente. Con la nieve reciente y el viento con rachas fuertes, se formarán placas de viento en algunos casos inestables. Estas últimas descansan encima de capas blandas en laderas umbrías inclinadas en cotas altas y alta montaña.

En el manto de nieve antigua hay capas débiles de cristales facetados, sobre todo en las laderas umbrías por encima de los 2200 m aproximadamente, y en las laderas orientadas a este por encima de los 2400 m aproximadamente.

La lluvia causará en cotas bajas y medias un progresivo empapamiento del manto de nieve.



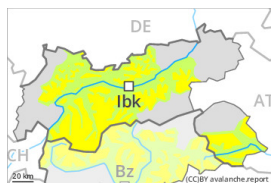
Tendencia

Miércoles: En algunos sectores nieve reciente poco abundante. El problema de nieve venteada requiere atención.

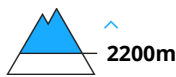
Grado de Peligro 2 - Limitado



Tendencia: peligro de aludes sin cambios →
 en Miércoles 15 03 2023



Placas de viento



Estabilidad del manto de nieve: **pobre**
 Frecuencia: **algunas**
 Tamaño del alud: **pequeño**



Capas débiles persistentes



Estabilidad del manto de nieve: **pobre**
 Frecuencia: **pocas**
 Tamaño del alud: **mediano**

Nieve venteada y capas débiles persistentes son la principal fuente de peligro.

Nuevas acumulaciones de nieve venteada ya pueden desencadenarse al paso de un solo montañero. Estas deberían evitarse sobre todo en laderas empinadas. Los lugares peligrosos se encuentran sobre todo en laderas orientadas a noroeste por el norte este por encima de los 2200 m aproximadamente y cerca de cordales, en canales y cubetas. Los lugares peligrosos están parcialmente cubiertos de nieve reciente y resultan difíciles de reconocer con poca visibilidad. Con el viento del norte de fuerte intensidad, en el transcurso de la jornada el número y la extensión de estos lugares peligrosos aumentará. Line: en altura los lugares peligrosos son más numerosos.

Las capas débiles en la nieve antigua pueden ser desencadenadas en algunos lugares al paso de un solo montañero. Esto se da especialmente en las laderas umbrías muy inclinadas por encima de los 2200 m aproximadamente, y en las laderas muy inclinadas orientadas a este por encima de los 2400 m aproximadamente. Precaución en zonas de transición de manto delgado a grueso, como por ejemplo en la entrada de canales y cubetas.

Son posibles avalanchas de nieve sin cohesión de tamaño pequeño.

Manto nivoso

Patrones de peligro

pp.6: frío, nieve suelta y viento

pp.1: capas débiles persistentes profundas

En el período hasta el martes caerán en una zona extensa de 10 a 20 cm de nieve por encima de los 1800 m aproximadamente, localmente más. Con la nieve reciente y el viento con rachas fuertes, se formarán placas de viento en algunos casos inestables. Estas últimas descansan encima de capas blandas en laderas umbrías inclinadas en cotas altas y alta montaña.

En el manto de nieve antigua hay capas débiles de cristales facetados, sobre todo en las laderas umbrías por encima de los 2200 m aproximadamente, y en las laderas orientadas a este por encima de los 2400 m aproximadamente.

La lluvia causará en cotas bajas y medias un progresivo empapamiento del manto de nieve.



Tendencia

Miércoles: En algunos sectores nieve reciente poco abundante. El problema de nieve venteada requiere atención.

Grado de Peligro 1 - Débil



Tendencia: peligro de aludes sin cambios →
en Miércoles 15 03 2023

El problema de nieve venteada reciente requiere atención.

Con la nieve reciente y el viento con rachas fuertes, se formarán placas de viento en muchos lugares. Estas pueden de manera muy aislada ser desencadenadas.

Lugares peligrosos se encuentran sobre todo en las laderas umbrías extremadamente inclinadas en cotas altas, también cerca de los cordales.

Con la lluvia, son posibles purgas de nieve muy húmeda como mínimo de tamaño pequeño por debajo de los 1800 m aproximadamente.

Manto nivoso

Patrones de peligro

pp.6: frío, nieve suelta y viento

pp.3: lluvia

En el período hasta el martes caerán en una zona extensa de 20 a 30 cm de nieve por encima de los 1800 m aproximadamente. Con la nieve reciente y el viento con rachas fuertes, se formarán abundantes placas de viento especialmente en las laderas cercanas a los cordales orientadas a noroeste, norte y este. La lluvia causará en cotas bajas y medias un progresivo empapamiento del manto de nieve.

Tendencia

Miércoles: En algunos sectores nieve reciente poco abundante. El problema de nieve venteada requiere atención.