

(CC)BY avalanche.report

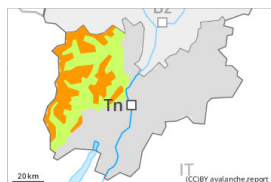


Grado de Peligro 3 - Notable



Límite del bosque

Tendencia: **peligro de aludes en aumento**
en Viernes 21 04 2023



Placas de viento



Límite del bosque



Nieve reciente



Límite del bosque

Estabilidad del manto de nieve: **muy pobre**

Frecuencia: **algunas**

Tamaño del alud: **mediano**

Estabilidad del manto de nieve: **pobre**

Frecuencia: **algunas**

Tamaño del alud: **mediano**

La nieve reciente y la nieve venteada de los últimos días deben ser evaluadas con cautela.

Las placas de viento más recientes de los últimos días pueden desencadenarse fácilmente al paso de un solo montañero. Los aludes pueden en algunos casos alcanzar un tamaño mediano. En zonas alpinas, los lugares peligrosos son más frecuentes. Lugares peligrosos se encuentran en cubetas, canales y detrás de los cambios abruptos de pendiente. Los lugares peligrosos se encuentran sobre todo en las laderas umbrías muy inclinadas en altitud. Las acumulaciones de nieve venteada deben evitarse en la medida de lo posible. Además del peligro de ser enterrado por un alud, se debe tener en cuenta sobre todo el peligro de ser arrastrado hacia una trampa del terreno.

En el manto de nieve antigua hay, de manera aislada, capas débiles sobre todo en las laderas umbrías. Esto se da en las laderas muy inclinadas por encima de los 2200 m aproximadamente.

Manto nivoso

Patrones de peligro

pp.6: frío, nieve suelta y viento

En una zona amplia hasta el final de la tarde caerán de 15 a 40 cm de nieve por encima de los 1800 m aproximadamente, localmente más. Las nuevas y las antiguas acumulaciones de nieve venteada cuando hace mal tiempo son difíciles de detectar. En algunos lugares la nieve reciente descansa encima de capas blandas. La nieve reciente así como las placas de viento que se esperan sobre todo por encima de los 1800 m aproximadamente pueden fácilmente ser desencadenadas de manera accidental o, de manera aislada, natural.

En el manto de nieve antigua hay, de manera aislada, capas débiles sobre todo en las laderas umbrías. Esto se da en las laderas muy inclinadas por encima de los 2200 m aproximadamente.

En particular por debajo del límite del bosque solo hay un poco de nieve.

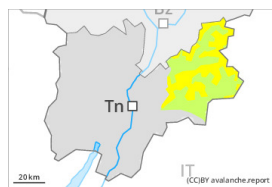
Tendencia

En algunos sectores en el período hasta el viernes caerán de 10 a 20 cm de nieve por encima de los 1800 m



aproximadamente, localmente más. Además durante la noche en particular cerca de los cordales, en canales y cubetas se formarán placas de viento adicionales. Con las precipitaciones, aumento del peligro de aludes.

Grado de Peligro 2 - Limitado



Límite del bosque

Tendencia: **peligro de aludes en aumento**
en Viernes 21 04 2023



Placas de viento



Límite del bosque

Estabilidad del manto de nieve: **pobre**

Frecuencia: **algunas**

Tamaño del alud: **mediano**

La nieve reciente y la nieve venteada de los últimos días deben ser evaluadas con cautela.

Los aludes pueden en algunos lugares ser desencadenadas incluso al paso de un solo montañero y alcanzar un tamaño mediano. Los lugares peligrosos se encuentran sobre todo en laderas inclinadas umbrías y en canales, cubetas y detrás de los cambios abruptos de pendiente. El número y la dimensión de los lugares peligrosos aumentarán con la altitud. Con la nieve reciente son posibles de manera aislada avalanchas de nieve sin cohesión de tamaño pequeño y mediano.

De manera aislada, los aludes pueden arrastrar capas más profundas del manto de nieve, sobre todo en las laderas muy inclinadas orientadas a oeste, norte y este por encima de los 2200 m aproximadamente.

Manto nivoso

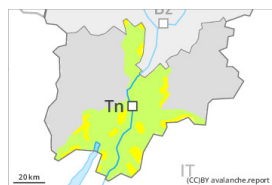
En una zona amplia hasta el final de la tarde caerán de 10 a 20 cm de nieve por encima de los 1800 m aproximadamente, localmente más. En algunos lugares la nieve reciente descansa encima de capas blandas. Las nuevas y las antiguas acumulaciones de nieve venteada cuando hace mal tiempo son difíciles de detectar.

En el manto de nieve antigua hay, de manera aislada, capas débiles sobre todo en las laderas umbrías. Esto se da en las laderas muy inclinadas por encima de los 2200 m aproximadamente. En particular por debajo del límite del bosque solo hay un poco de nieve.

Tendencia

En una zona amplia en el período hasta el viernes caerán de 5 a 20 cm de nieve por encima de los 1800 m aproximadamente. Además durante la noche en particular cerca de los cordales, en canales y cubetas se formarán placas de viento adicionales. Con las precipitaciones, ligero aumento del peligro de aludes.

Grado de Peligro 2 - Limitado



Límite del bosque

Tendencia: **peligro de aludes sin cambios** →
en Viernes 21 04 2023



Placas de viento



Estabilidad del manto de nieve: **pobre**



Frecuencia: **algunas**

Límite del bosque

Tamaño del alud: **mediano**

Atención a la nieve reciente y la nieve venteada.

Las placas de viento más recientes pueden, de manera aislada, desencadenarse. Los lugares peligrosos se encuentran sobre todo en las laderas umbrías muy inclinadas en altitud, sobre todo en la entrada de canales y cubetas. Los aludes son como mínimo solo de tamaño pequeño. Además del peligro de ser enterrado por un alud, se debe tener en cuenta sobre todo el peligro de ser arrastrado hacia una trampa del terreno.

Manto nivoso

Patrones de peligro

pp.6: frío, nieve suelta y viento

La nieve reciente así como las placas de viento que se esperan sobre todo por encima de los 2000 m aproximadamente pueden fácilmente ser desencadenadas de manera accidental o, de manera aislada, natural. Acumulaciones blandas de nieve venteada pueden desencadenarse fácilmente sobre todo en los márgenes. Las nuevas y las antiguas acumulaciones de nieve venteada cuando hace mal tiempo son difíciles de detectar. De manera aislada la nieve venteada descansa encima de capas blandas, especialmente en las laderas umbrías inclinadas en altitud.

En particular por debajo del límite del bosque solo hay un poco de nieve.

Tendencia

En una zona amplia viento y nieve reciente por encima de los 1800 m aproximadamente. Con la nevada, ligero aumento del peligro de aludes.