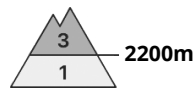


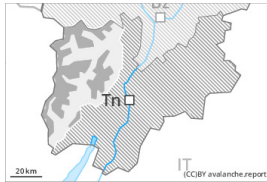




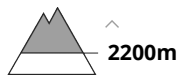
## Gefahrenstufe 3 - Erheblich



**Tendenz: Lawinengefahr bleibt gleich** →  
am Dienstag, den 02.05.2023



Altschnee



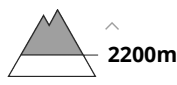
Schneedeckenstabilität: **schlecht**

Gefahrenstellen: **einige**

Lawinengröße: **groß**



Tribschnee



Schneedeckenstabilität: **schlecht**

Gefahrenstellen: **wenige**

Lawinengröße: **mittel**

### Vorsicht vor schwachem Altschnee und Nassschnee.

Frischere Tribschneeansammlungen sind vorsichtig zu beurteilen. Die Gefahrenstellen sind teils überschneit und schwer zu erkennen. Zudem können stellenweise Lawinen auch in tiefe Schichten durchreißen und recht groß werden. Anstieg der Gefahr von trockenen und nassen Lawinen vor allem in den Niederschlagsgebieten.

## Schneedecke

### Gefahrenmuster

gm.10: frühjahrssituation

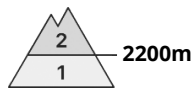
Der Lawinenwarndienst hat derzeit wenig Informationen aus dem Hochgebirge, weshalb die Lawinengefahr vor Ort besonders gründlich überprüft werden sollte.

## Tendenz

Am Montag fällt verbreitet Regen bis über 2000 m. Zudem nimmt die Gefahr von trockenen und nassen Lawinen zu.



## Gefahrenstufe 2 - Mäßig



**Tendenz: Lawinengefahr steigt**  
am Dienstag, den 02.05.2023



Altschnee



2200m

Schneedeckenstabilität: **mittel**

Gefahrenstellen: **einige**

Lawinengröße: **mittel**



Nassschnee



2600m

2200m

Schneedeckenstabilität: **mittel**

Gefahrenstellen: **einige**

Lawinengröße: **mittel**

### Vorsicht vor schwachem Altschnee und Nassschnee.

Frischere Tribschneeansammlungen sind vorsichtig zu beurteilen. Die Gefahrenstellen sind teils überschneit und schwer zu erkennen. Zudem können stellenweise Lawinen auch in tiefe Schichten durchreißen. Anstieg der Gefahr von nassen Lawinen vor allem in den Niederschlagsgebieten.

### Schneedecke

**Gefahrenmuster**

gm.10: frühjahrssituation

Der Lawinenwarndienst hat derzeit wenig Informationen aus dem Hochgebirge, weshalb die Lawinengefahr vor Ort besonders gründlich überprüft werden sollte. Der Schneeregen führt am Nachmittag zu einer Anfeuchtung der Schneedecke.

### Tendenz

Am Montag fällt verbreitet Regen bis über 2000 m. Zudem nimmt die Gefahr von trockenen und nassen Lawinen zu.



## Gefahrenstufe 1 - Gering



**Tendenz: Lawinengefahr bleibt gleich** →  
am Dienstag, den 02.05.2023

An allen Expositionen liegt wenig Schnee.

Anstieg der Gefahr von nassen Rutschen mit dem Regen.

### Schneedecke

**Gefahrenmuster**

gm.10: frühjahrssituation

In tiefen und mittleren Lagen liegt für Schneesport meist zu wenig Schnee.

### Tendenz

Am Montag fällt verbreitet Regen bis über 2000 m.