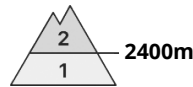
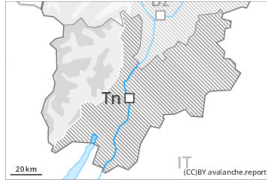




Gefahrenstufe 2 - Mäßig



Tendenz: Lawinengefahr bleibt gleich →
am Donnerstag, den 21.12.2023



Tribschnee



Schneedeckenstabilität: **schlecht**

Gefahrenstellen: **wenige**

Lawinengröße: **mittel**

Tribschnee beachten.

Die nicht mehr ganz frischen Tribschneeansammlungen sind oberhalb von rund 2400 m teils noch störanfällig. Tribschneeansammlungen können sehr vereinzelt von einzelnen Wintersportlern ausgelöst werden und mittlere Größe erreichen. Sehr vereinzelt Gefahrenstellen liegen v.a. an sehr steilen Schattenhängen. Vorsicht vor allem in Kammlagen, Rinnen und Mulden.

Schwachschichten im Altschnee können vor allem an Übergängen von wenig zu viel Schnee wie z.B. bei der Einfahrt in Rinnen und Mulden sehr vereinzelt ausgelöst werden. Dies an sehr steilen Schattenhängen oberhalb von rund 2400 m. Die Gefahrenstellen sind sehr selten aber kaum zu erkennen.

In den schneereichen Gebieten sind einzelne Gleitschneelawinen möglich.

Schneedecke

Gefahrenmuster

gm.6: lockerer schnee und wind

gm.7: schneearm neben schneereich

Die Tribschneeansammlungen liegen vor allem an Schattenhängen in der Höhe auf weichen Schichten. Im mittleren Teil der Schneedecke sind vor allem oberhalb von rund 2400 m kantig aufgebaute Schwachschichten vorhanden. Sonne und Wärme führen im Tagesverlauf vor allem an Sonnenhängen zu einer leichten Anfeuchtung der Schneedecke.

Tendenz

Tribschnee beachten.



Gefahrenstufe 1 - Gering



Tendenz: Lawinengefahr bleibt gleich →
am Donnerstag, den 21.12.2023



Tribschnee



Schneedeckenstabilität: **schlecht**

Gefahrenstellen: **wenige**

Lawinengröße: **klein**

Tribschnee beachten.

Die Tribschneeansammlungen sind vor allem an sehr steilen Schattenhängen oberhalb von rund 2400 m vereinzelt noch störanfällig. Die meist kleinen Tribschneeansammlungen sind für Geübte gut erkennbar. Vorsicht vor allem in Kammlagen, Rinnen und Mulden.

Zudem sind im Tagesverlauf an Südhängen sehr vereinzelt meist kleine Lockerschneelawinen möglich.

Schneedecke

Gefahrenmuster

gm.6: lockerer schnee und wind

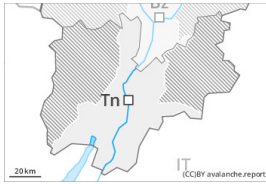
Die Tribschneeansammlungen liegen vor allem an Schattenhängen in der Höhe auf weichen Schichten. Sonne und Wärme führen im Tagesverlauf vor allem an Sonnenhängen zu einer leichten Anfeuchtung der Schneedecke.

Tendenz

Tribschnee beachten.



Gefahrenstufe 1 - Gering



Tendenz: Lawinengefahr bleibt gleich →

am Donnerstag, den 21.12.2023

Mehrheitlich günstige Lawinensituation. Nasse Lockerschneelawinen sind möglich.

Die Tribschneeansammlungen sind klein und nur vereinzelt auslösbar. Einzelne Gefahrenstellen liegen vor allem in Kammlagen sowie in Rinnen, Mulden und hinter Geländekanten, besonders an sehr steilen Schattenhängen in der Höhe.

Mit der tageszeitlichen Erwärmung und der Sonneneinstrahlung sind einzelne nasse Lockerschneelawinen möglich, aber meist nur kleine. Dies an extrem steilen Sonnenhängen.

Schneedecke

Tribschneeansammlungen befinden sich vor allem in Kammlagen, Rinnen und Mulden. Sie sind meist klein und kaum noch auslösbar. Sonne und Wärme führen im Tagesverlauf besonders an Sonnenhängen zu einer zunehmenden Anfeuchtung der Schneedecke. Es liegen oberhalb der Waldgrenze je nach Windeinfluss sehr unterschiedliche Schneehöhen.

Tendenz

Feuchte und nasse Rutsche sind weiterhin möglich.