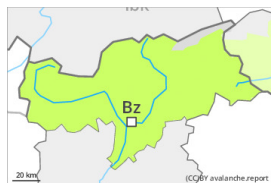


Grado de Peligro 1 - Débil



Tendencia: peligro de aludes en aumento
en Viernes 09 02 2024



Peligro débil (1) de aludes. Las condiciones son favorables en muchos sectores.

En altitud se formarán pequeñas placas de viento. Las nuevas y las menos recientes acumulaciones de nieve venteadas son, de manera aislada, aún inestables. Algunos lugares peligrosos se encuentran en las laderas umbrías muy inclinadas por encima de los 2600 m aproximadamente. Esto se da especialmente cerca de los cordales.

No son posibles avalanchas de deslizamiento basal, especialmente en las laderas inclinadas orientadas a este, sur y oeste por debajo de los 2600 m aproximadamente. Evitar las zonas con grietas de deslizamiento basal. Son posibles algunas avalanchas de nieve húmeda o muy húmeda, pero en su mayoría pequeñas, especialmente en las laderas solanas extremadamente inclinadas.

Manto nivoso

Caerá un poco de nieve localmente, especialmente al norte. El viento moderado tan solo transportará poca nieve. El manto de nieve es estable en la mayoría de casos.

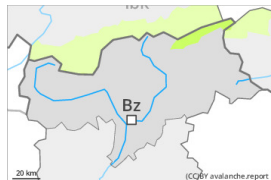
La parte inferior del manto consiste en cristales facetados. El manto de nieve es extremadamente variable en pocos metros por encima del límite del bosque.

En cotas medias y altas: La nieve antigua es húmeda, con una costra de rehielo gruesa portante en superficie. En el transcurso de la jornada el sol y el calor causarán un progresivo debilitamiento del manto de nieve sobre todo en las laderas solanas muy inclinadas.

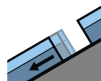
Tendencia

En algunos sectores en el período hasta el viernes caerán de 5 a 15 cm de nieve, localmente más. A consecuencia de la nieve reciente y el viento fuerte, aumento del peligro de aludes.

Grado de Peligro 1 - Débil



Tendencia: peligro de aludes en aumento
en Viernes 09 02 2024



Deslizamientos



2600m

Estabilidad del manto de nieve: **muy pobre**

Frecuencia: **pocas**

Tamaño del alud: **mediano**

Hay un peligro latente de aludes de deslizamiento basal.

Son posibles algunas avalanchas de deslizamiento basal, sobre todo de tamaño mediano. Evitar las zonas con grietas de deslizamiento basal. Esto se da especialmente en las laderas herbosas inclinadas por debajo de los 2600 m aproximadamente.

En altitud se formarán pequeñas placas de viento. Algunos lugares peligrosos se encuentran sobre todo en las laderas umbrías muy inclinadas por encima de los 2600 m aproximadamente. Son posibles algunas avalanchas de nieve muy húmeda sin cohesión, pero en su mayoría pequeñas.

Manto nivoso

Patrones de peligro

pp.2: deslizamientos

Caerá un poco de nieve en algunos sectores, especialmente al norte. El viento moderado tan solo transportará poca nieve. El manto de nieve es en su mayor parte estable.

En cotas medias y altas: La nieve antigua es húmeda, con una costra de rehielo gruesa portante en superficie.

Tendencia

En algunos sectores en el período hasta el viernes caerán de 5 a 15 cm de nieve, localmente más. A consecuencia de la nieve reciente y el viento fuerte, aumento del peligro de aludes. Hay un peligro latente de aludes de deslizamiento basal.