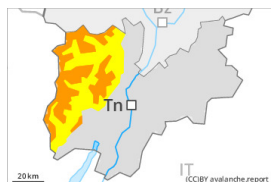


Grado de Peligro 3 - Notable



Límite del bosque

Tendencia: peligro de aludes en disminución
 en Martes 13 02 2024



Placas de viento



Límite del bosque

Estabilidad del manto de nieve: **pobre**
 Frecuencia: **algunas**
 Tamaño del alud: **grande**



Nieve reciente



Límite del bosque

Estabilidad del manto de nieve: **pobre**
 Frecuencia: **algunas**
 Tamaño del alud: **mediano**

Atención a la nieve reciente y la nieve venteada.

Acumulaciones de nieve venteada ya pueden desencadenarse al paso de un solo montañero. Los aludes son como mínimo de tamaño mediano. Los lugares peligrosos se encuentran sobre todo en las laderas inclinadas por encima de los 2000 m aproximadamente, y cerca de los cordales, en canales y cubetas. Las capas débiles en la nieve antigua pueden ser desencadenadas fácilmente sobre todo en las laderas umbrías muy inclinadas.

A consecuencia del aumento de la temperatura diurna y la radiación solar, en el transcurso de la jornada son posibles algunas purgas naturales de nieve sin cohesión, incluso bastante grandes. Evitar las zonas con grietas de deslizamiento basal. Esto se da especialmente en las laderas herbosas inclinadas en todas las orientaciones principalmente por encima del límite del bosque.

Manto nivoso

Patrones de peligro

pp.6: frío, nieve suelta y viento

Las nuevas acumulaciones de nieve venteada no se han unido bien con la nieve antigua en todas las orientaciones y en altitud. La parte inferior del manto consiste en cristales facetados.

Tendencia

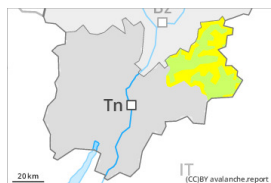
El problema de nieve venteada debe evaluarse con atención. Las condiciones del tiempo permitirán una gradual estabilización de las placas de viento.

Grado de Peligro 2 - Limitado



Límite del bosque

Tendencia: **peligro de aludes sin cambios** →
 en Martes 13 02 2024



Placas de viento



Límite del bosque

Estabilidad del manto de nieve: **pobre**
 Frecuencia: **algunas**
 Tamaño del alud: **mediano**



Capas débiles persistentes



Límite del bosque

Estabilidad del manto de nieve: **pobre**
 Frecuencia: **pocas**
 Tamaño del alud: **grande**

Atención a la nieve reciente y la nieve venteada.

Las nuevas acumulaciones de nieve venteada y las menos recientes ya pueden desencadenarse al paso de un solo montañero. Los aludes son como mínimo de tamaño mediano. Los lugares peligrosos se encuentran sobre todo en las laderas inclinadas por encima de los 2000 m aproximadamente, y cerca de los cordales, en canales y cubetas. Sobre todo en los sectores más afectados por las precipitaciones y en los sectores que limitan con los afectados por el grado de peligro 3 (notable), los lugares peligrosos son más generalizados y el peligro es mayor.

Con el fin de las precipitaciones, son posibles algunas purgas naturales de nieve sin cohesión, incluso de tamaño mediano. Las capas débiles en la nieve antigua pueden ser desencadenadas en algunos lugares sobre todo en las laderas umbrías muy inclinadas. Evitar las zonas con grietas de deslizamiento basal. Esto se da especialmente en las laderas herbosas inclinadas en todas las orientaciones principalmente por encima del límite del bosque.

Manto nivoso

Patrones de peligro

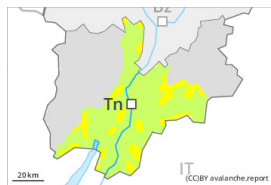
pp.6: frío, nieve suelta y viento

Desde el viernes se han acumulado de 20 a 40 cm de nieve, localmente más. Ha caído más nieve de lo previsto en particular en Primiero- Pale de S. Martino y en los sectores que limitan. El viento con rachas fuertes ha transportado la nieve reciente. Las nuevas acumulaciones de nieve venteada descansan encima de capas blandas en laderas umbrías por encima del límite del bosque. La parte inferior del manto consiste en cristales facetados.

Tendencia

El problema de nieve venteada debe evaluarse con atención. Las condiciones del tiempo permitirán una gradual estabilización de las placas de viento. Con la atenuación de las precipitaciones, son probables algunas avalanchas de nieve sin cohesión.

Grado de Peligro 2 - Limitado



Límite del bosque

Tendencia: **peligro de aludes sin cambios** →
en Martes 13 02 2024



Placas de viento



Límite del bosque

Estabilidad del manto de nieve: **pobre**

Frecuencia: **algunas**

Tamaño del alud: **mediano**

Atención a la nieve venteada y las capas débiles persistentes.

Acumulaciones de nieve venteada más recientes ya pueden desencadenarse al paso de un solo montañero. Los aludes son de manera aislada de tamaño mediano. Los lugares peligrosos se encuentran en particular en las laderas inclinadas por encima de los 2000 m aproximadamente, y cerca de los cordales, en canales y cubetas.

A consecuencia del aumento de la temperatura diurna y la radiación solar, en el transcurso de la jornada son posibles de forma aislada purgas naturales de nieve sin cohesión. Esto se da especialmente en las laderas herbosas inclinadas en todas las orientaciones principalmente por encima del límite del bosque.

Manto nivoso

Patrones de peligro

pp.6: frío, nieve suelta y viento

En una zona amplia desde el viernes se han acumulado hasta 30 cm de nieve por encima de los 1900 m aproximadamente, localmente más. La capa de nieve reciente es húmeda. La nieve reciente puede fácilmente desencadenarse de manera natural o accidental en todas las orientaciones por encima del límite del bosque. El viento con rachas fuertes ha transportado intensamente la nieve reciente y la nieve antigua.

Tendencia

El problema de nieve venteada debe evaluarse con atención. Las condiciones del tiempo permitirán una gradual estabilización de las placas de viento. Hay un peligro latente de aludes de deslizamiento basal. Con la atenuación de las precipitaciones, son probables algunas avalanchas de nieve sin cohesión.