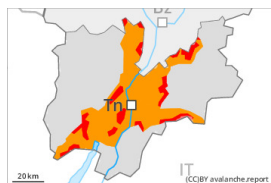




Grau de Perill 4 - Fort



Tendència: perill d'allaus en disminució
enDijous 29 02 2024



Neu recent

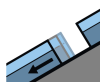


Límit del bosc

Estabilitat del mantell de neu: **molt pobre**

freqüència: **moltes**

Mida d'allau: **gran**



Lliscaments



2200m
1400m

Estabilitat del mantell de neu: **pobre**

freqüència: **algunes**

Mida d'allau: **gran**

Atenció a la neu recent i la neu ventada. Les excursions de muntanya requereixen la màxima prudència.

Són possibles allaus naturals, fins i tot grans. Als sectors amb molta neu, en canals inclinades, les allaus poden arribar fins a cotes mitges. Fins i tot un únic excursionista pot molt fàcilment desencadenar allaus. Els indrets perillosos es troben sobretot en terreny inclinat per sobre del límit del bosc. Precaució sobretot prop de les carenes, a canals i cubetes, i també a la base de parets rocoses i darrere de canvis abruptes de pendent sobretot en cotes altes. Els indrets perillosos són nombrosos i difícils de reconèixer amb mala visibilitat.

Amb la pujada de la cota de neu, progressiu augment del perill d'allaus.

Les excursions de muntanya i les activitats forapista requereixen molta precaució i la màxima prudència.

Mantell de neu

Patrons de perill

pp.6: neu freda i incohesiva i vent

pp.2: Lliscaments

En una zona àmplia des del dilluns han caigut en una zona extensa de 60 a 120 cm de neu per sobre dels 1500 m aproximadament, localment més. El vent fort ha transportat molta neu. La gran quantitat de neu recent així com les plaques de vent són molt inestables en totes les orientacions en cotes mitges i altes.

Tendència

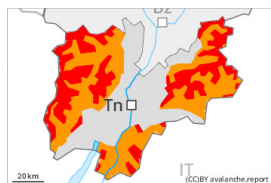
Les condicions del temps afavoriran una gradual estabilització del mantell de neu.



Grau de Perill 4 - Fort



Tendència: perill d'allaus en disminució
enDijous 29 02 2024



Neu recent



Límit del bosc

Estabilitat del mantell de neu: **molt pobre**

freqüència: **algunes**

Mida d'allau: **molt gran**



Neu humida



2200m
1200m

Estabilitat del mantell de neu: **pobre**

freqüència: **algunes**

Mida d'allau: **gran**

Atenció a la neu recent i la neu ventada. Les excursions de muntanya requereixen la màxima prudència.

Són possibles allaus naturals, fins i tot grans. Als sectors amb molta neu, en canals inclinades, les allaus poden arribar fins a cotes mitges. Fins i tot un únic excursionista pot molt fàcilment desencadenar allaus. Els indrets perillosos es troben sobretot en terreny inclinat per sobre del límit del bosc. Precaució sobretot prop de les carenes, a canals i cubetes, i també a la base de parets rocoses i darrere de canvis abruptes de pendent sobretot en cotes altes. Els indrets perillosos són nombrosos i difícils de reconèixer amb mala visibilitat.

Amb la pujada de la cota de neu, progressiu augment del perill d'allaus.

Les excursions de muntanya i les activitats forapista requereixen molta precaució i la màxima prudència.

Mantell de neu

Patrons de perill

pp.6: neu freda i incohesiva i vent

pp.2: lliscaments

En una zona àmplia des del dilluns han caigut en una zona extensa de 60 a 120 cm de neu per sobre dels 1500 m aproximadament, localment més. El vent fort ha transportat molta neu. La gran quantitat de neu recent així com les plaques de vent són molt inestables en totes les orientacions en cotes mitges i altes.

Tendència

Les condicions del temps afavoriran una gradual estabilització del mantell de neu.