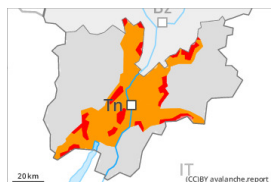


## Grado di pericolo 4 - Forte



Limite del bosco

Tendenza: pericolo valanghe in diminuzione  
per Giovedì il 29.02.2024



Neve fresca



Limite del bosco

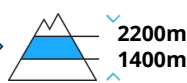
Stabilità del manto nevoso: molto scarsa

Punti pericolosi: molti

Dimensione valanga: grandi



Valanghe di slittamento



2200m  
1400m

Stabilità del manto nevoso: scarsa

Punti pericolosi: alcuni

Dimensione valanga: grandi

Attenzione alla neve fresca e a quella ventata. Le escursioni richiedono la massima prudenza.

Sono possibili valanghe spontanee, anche di grandi dimensioni. Nelle regioni con tanta neve, nei canali ripidi le valanghe possono avanzare sino alle quote di media montagna. Già un singolo escursionista può molto facilmente provocare il distacco di valanghe. I punti pericolosi si trovano soprattutto nelle zone ripide al di sopra del limite del bosco. Attenzione soprattutto nelle zone in prossimità delle creste, nelle conche e nei canali, come pure ai piedi di pareti rocciose e dietro ai cambi di pendenza soprattutto ad alta quota. I punti pericolosi sono numerosi e con il cattivo tempo appena individuabili.

Con l'innalzamento del limite delle nevicate, progressivo aumento del pericolo di valanghe.

Le escursioni e le discese fuori pista richiedono una grande attenzione e la massima prudenza.

## Manto nevoso

Situazione tipo

st.6: neve a debole coesione e vento

st.2: neve da slittamento

In molte regioni da lunedì sono caduti diffusamente da 60 a 120 cm di neve al di sopra dei 1500 m circa, localmente anche di più. Il forte vento ha causato il trasporto di molta neve. L'abbondante neve fresca così come gli accumuli di neve ventata sono molto instabili a tutte le esposizioni alle quote medie e alte.

## Tendenza

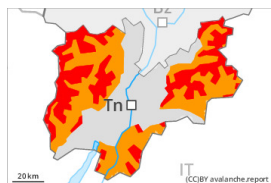
Le condizioni meteo favoriranno una graduale stabilizzazione del manto nevoso.

## Grado di pericolo 4 - Forte



Limite del bosco

Tendenza: pericolo valanghe in diminuzione  
per Giovedì il 29.02.2024



Neve fresca



Limite del bosco

Stabilità del manto nevoso: molto scarsa

Punti pericolosi: alcuni

Dimensione valanga: molto grandi



Neve bagnata



2200m  
1200m

Stabilità del manto nevoso: scarsa

Punti pericolosi: alcuni

Dimensione valanga: grandi

Attenzione alla neve fresca e a quella ventata. Le escursioni richiedono la massima prudenza.

Sono possibili valanghe spontanee, anche di grandi dimensioni. Nelle regioni con tanta neve, nei canali ripidi le valanghe possono avanzare sino alle quote di media montagna. Già un singolo escursionista può molto facilmente provocare il distacco di valanghe. I punti pericolosi si trovano soprattutto nelle zone ripide al di sopra del limite del bosco. Attenzione soprattutto nelle zone in prossimità delle creste, nelle conche e nei canali, come pure ai piedi di pareti rocciose e dietro ai cambi di pendenza soprattutto ad alta quota. I punti pericolosi sono numerosi e con il cattivo tempo appena individuabili.

Con l'innalzamento del limite delle nevicate, progressivo aumento del pericolo di valanghe.

Le escursioni e le discese fuori pista richiedono una grande attenzione e la massima prudenza.

### Manto nevoso

Situazione tipo

st.6: neve a debole coesione e vento

st.2: neve da slittamento

In molte regioni da lunedì sono caduti diffusamente da 60 a 120 cm di neve al di sopra dei 1500 m circa, localmente anche di più. Il forte vento ha causato il trasporto di molta neve. L'abbondante neve fresca così come gli accumuli di neve ventata sono molto instabili a tutte le esposizioni alle quote medie e alte.

### Tendenza

Le condizioni meteo favoriranno una graduale stabilizzazione del manto nevoso.