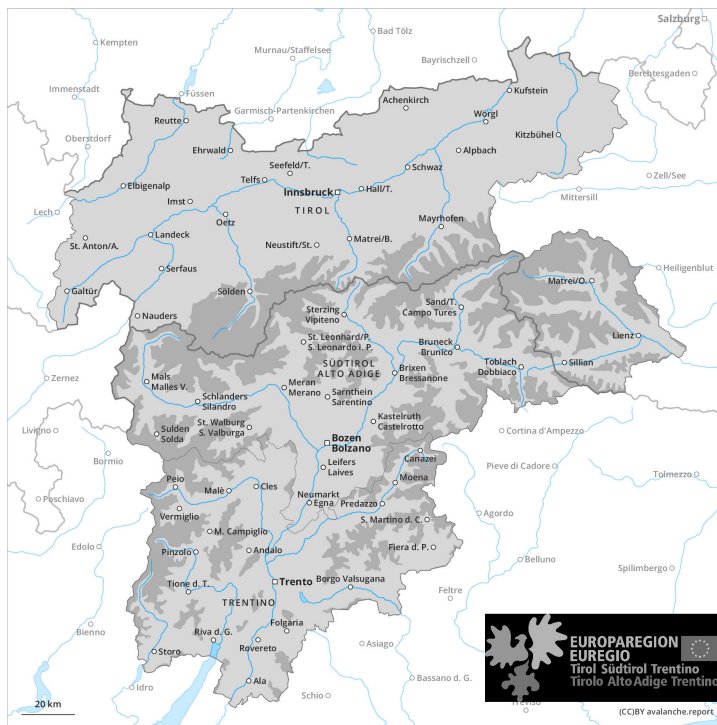
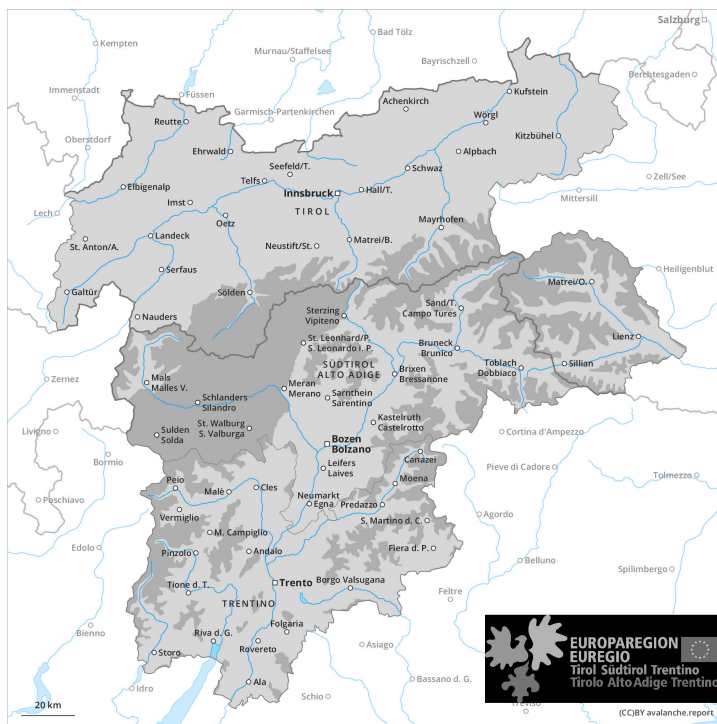




Mattina

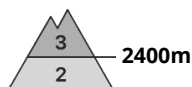


pomeriggio



Grado di pericolo 3 - Marcato

AM:



Tendenza: pericolo valanghe stabile →
per Domenica il 31.03.2024

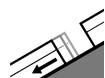


Lastrone da vento



2400m

Stabilità del manto nevoso: **molto scarsa**
Punti pericolosi: **alcuni**
Dimensione valanga: **medie**



Valanghe di slittamento



2600m

Stabilità del manto nevoso: **molto scarsa**
Punti pericolosi: **alcuni**
Dimensione valanga: **medie**

PM:



Tendenza: pericolo valanghe stabile →
per Domenica il 31.03.2024

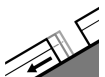


Lastrone da vento



Limite del bosco

Stabilità del manto nevoso: **molto scarsa**
Punti pericolosi: **alcuni**
Dimensione valanga: **grandi**



Valanghe di slittamento



2600m

Stabilità del manto nevoso: **molto scarsa**
Punti pericolosi: **alcuni**
Dimensione valanga: **grandi**



Neve bagnata



Limite del bosco

Stabilità del manto nevoso: **molto scarsa**
Punti pericolosi: **pochi**
Dimensione valanga: **medie**

La situazione valanghiva è delicata. Con le precipitazioni, netto aumento del pericolo di valanghe.

Con neve fresca e vento forte a partire da mezzogiorno a tutte le esposizioni si formeranno ulteriori accumuli di neve ventata. Questi ultimi possono facilmente subire un distacco provocato o spontaneo. Attenzione soprattutto nelle conche, nei canaloni e dietro ai cambi di pendenza al di sopra del limite del bosco e in prossimità del limite del bosco. I punti pericolosi e la probabilità di distacco aumenteranno con l'altitudine. Le valanghe sono in parte di grandi dimensioni.

Sui pendii erbosi ripidi, sono possibili valanghe per scivolamento di neve di medie e, a livello isolato, di grandi dimensioni. Ciò specialmente sui pendii soleggiate ripidi al di sotto dei 2600 m circa, anche sui pendii ombreggiati ripidi al di sotto dei 2200 m circa. Evitare le zone con rotture da scivolamento.



Con le intense piogge, a partire da mezzogiorno sono previste sempre più numerose valanghe umide di neve a debole coesione, anche di medie dimensioni. Ciò soprattutto sui pendii ripidi estremi a tutte le esposizioni al di sotto del limite del bosco.

Le escursioni richiedono moltissima esperienza e prudenza.

Manto nevoso

Situazione tipo

st.6: neve a debole coesione e vento

st.2: neve da slittamento

A partire da mezzogiorno cadranno da 30 a 40 cm di neve, localmente anche di più. Ciò soprattutto al di sopra del limite del bosco.

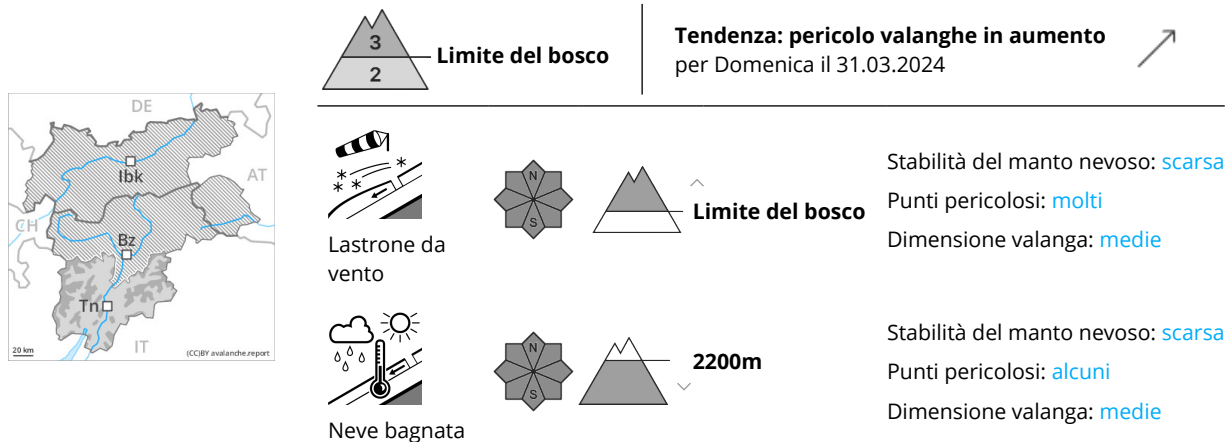
I nuovi accumuli di neve ventata e quelli meno recenti poggiano su strati soffici a tutte le esposizioni in quota.

La pioggia causerà una destabilizzazione all'interno del manto nevoso.

Tendenza

La situazione valanghiva è in molti punti critica. Cadranno da 10 a 15 cm di neve, localmente anche di più. Con neve fresca e forte vento, il pericolo di valanghe aumenterà senza passare di grado. Ad alta quota e in alta montagna: Neve fresca e neve ventata sono la principale fonte di pericolo. Al di sotto dei 2600 m circa: La neve bagnata e quella slittante richiedono attenzione.

Grado di pericolo 3 - Marcato



Attenzione alla neve fresca e a quella ventata. Con le precipitazioni, aumento del pericolo di valanghe.

L'abbondante neve fresca e soprattutto gli accumuli di neve ventata che si sono formati durante le nevicate possono subire un distacco in seguito al passaggio di un singolo appassionato di sport invernali a tutte le esposizioni al di sopra del limite del bosco. Sono possibili distacchi a distanza, specialmente nelle conche, nei canali e dietro ai cambi di pendenza.

Con l'intensificarsi delle precipitazioni, a tutte le esposizioni e alle quote medie e alte sono previste sempre più numerose valanghe di neve a debole coesione di medie e, a livello isolato, di grandi dimensioni.

Attenzione sui pendii erbosi ripidi, come pure alle basi di pareti rocciose soprattutto al di sotto dei 2200 m circa. Evitare se possibile le zone con rotture da scivolamento.

Manto nevoso

Situazione tipo

st.6: neve a debole coesione e vento

st.3: pioggia su neve

Negli ultimi giorni sono caduti diffusamente da 30 a 50 cm di neve al di sopra dei 1500 m circa, localmente anche di più. Il vento è stato a tratti da forte a tempestoso. Nelle zone riparate dal vento si sono formati accumuli di neve ventata in parte di grandi dimensioni. Questi ultimi non si sono ben legati con la neve vecchia a tutte le esposizioni al di sopra del limite del bosco.

Sabato cadranno diffusamente da 20 a 30 cm di neve al di sopra dei 2000 m circa, localmente anche di più. Gli accumuli di neve ventata degli ultimi giorni verranno in parte innevati e saranno quindi difficilmente individuabili.

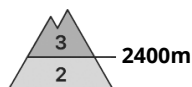
La pioggia causerà al di sotto dei 2000 m circa un rapido inumidimento del manto nevoso.

Tendenza

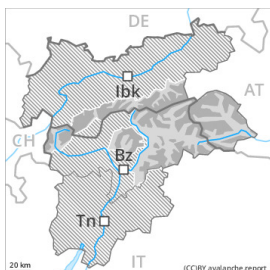
Domenica cadranno diffusamente da 20 a 30 cm di neve al di sopra dei 1800 m circa, localmente anche di più. Attenzione alla neve fresca e a quella ventata. Il pericolo di valanghe aumenterà nel corso della giornata.

Grado di pericolo 3 - Marcato

AM:



Tendenza: pericolo valanghe stabile →
 per Domenica il 31.03.2024

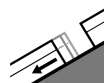


Lastrone da vento



2400m

Stabilità del manto nevoso: **scarsa**
 Punti pericolosi: **molti**
 Dimensione valanga: **medie**



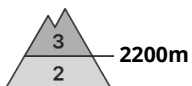
Valanghe di slittamento



2600m

Stabilità del manto nevoso: **molto scarsa**
 Punti pericolosi: **alcuni**
 Dimensione valanga: **medie**

PM:



Tendenza: pericolo valanghe stabile →
 per Domenica il 31.03.2024

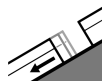


Lastrone da vento



2200m

Stabilità del manto nevoso: **scarsa**
 Punti pericolosi: **molti**
 Dimensione valanga: **medie**



Valanghe di slittamento



2600m

Stabilità del manto nevoso: **molto scarsa**
 Punti pericolosi: **alcuni**
 Dimensione valanga: **medie**

Con le precipitazioni, aumento del pericolo di valanghe.

Con neve fresca e vento forte a partire da mezzogiorno soprattutto sui pendii esposti a ovest, nord ed est si formeranno ulteriori accumuli di neve ventata. Questi ultimi possono facilmente subire un distacco. Attenzione soprattutto nelle conche, nei canaloni e dietro ai cambi di pendenza al di sopra dei 2200 m circa. I punti pericolosi e la probabilità di distacco aumenteranno con l'altitudine. Le valanghe sono per lo più di dimensioni medie.

Sui pendii erbosi ripidi, sono possibili valanghe per scivolamento di neve di medie e, a livello isolato, di grandi dimensioni. Ciò specialmente sui pendii soleggiati ripidi al di sotto dei 2600 m circa, anche sui pendii ombreggiati ripidi al di sotto dei 2200 m circa. Evitare le zone con rotture da scivolamento.

Con la pioggia, a partire da mezzogiorno sono previste isolate colate umide di neve a debole coesione. Ciò soprattutto sui pendii ripidi estremi a tutte le esposizioni al di sotto del limite del bosco.

Le escursioni richiedono esperienza e prudenza.



Manto nevoso

Situazione tipo

st.6: neve a debole coesione e vento

st.2: neve da slittamento

A partire da mezzogiorno cadranno da 10 a 20 cm di neve, localmente anche di più. Ciò soprattutto al di sopra del limite del bosco.

I nuovi accumuli di neve ventata e quelli meno recenti poggiano su strati soffici soprattutto sui pendii esposti da ovest a nord sino a est in quota.

La pioggia causerà una destabilizzazione all'interno del manto nevoso.

Tendenza

Cadranno sino a 10 cm di neve, localmente anche di più. Ad alta quota e in alta montagna: La neve ventata è la principale fonte di pericolo. Al di sotto dei 2600 m circa: La neve bagnata e quella slittante richiedono attenzione.

Grado di pericolo 2 - Moderato



Tendenza: pericolo valanghe stabile →
per Domenica il 31.03.2024



Valanghe di
slittamento



Stabilità del manto nevoso: **molto scarsa**

Punti pericolosi: **alcuni**

Dimensione valanga: **medie**

La neve bagnata e quella slittante devono essere valutate con attenzione.

Nel corso della giornata, sono previste sempre più numerose valanghe bagnate e per scivolamento di neve. Ciò specialmente sui pendii soleggiati ripidi a tutte le altitudini e sui pendii ombreggiati ripidi al di sotto dei 2200 m circa. Le valanghe possono raggiungere dimensioni medie. Evitare le zone con rotture da scivolamento.

Venti tempestosi in molte regioni sino a bassa quota. I nuovi accumuli di neve ventata ma possono subire un distacco solo a livello isolato. Tali punti pericolosi si trovano sui pendii molto ripidi ombreggiati al di sopra dei 2400 m circa. Attenzione al pericolo di trascinamento e di caduta.

Manto nevoso

Situazione tipo

st.2: neve da slittamento

st.10: situazione primaverile

Nel corso della giornata il calore causerà un rapido ammorbidimento del manto nevoso.

Il vento sarà, in prossimità delle cime, da uragano. I nuovi accumuli di neve ventata poggiano su strati soffici sui pendii ombreggiati in quota.

Tendenza

Le condizioni meteo causeranno un ammorbidimento del manto nevoso.

Grado di pericolo 2 - Moderato



Tendenza: pericolo valanghe stabile →

per Domenica il 31.03.2024



Lastrone da vento

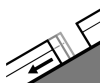


2400m

Stabilità del manto nevoso: **scarsa**

Punti pericolosi: **alcuni**

Dimensione valanga: **medie**



Valanghe di slittamento



2600m

Stabilità del manto nevoso: **molto scarsa**

Punti pericolosi: **alcuni**

Dimensione valanga: **medie**

La neve ventata recente deve essere valutata con attenzione. La neve bagnata e quella slittante richiedono attenzione.

Con vento con intensità in parte da uragano si formeranno ulteriori accumuli di neve ventata. Questi ultimi possono subire un distacco già in seguito al passaggio di un singolo appassionato di sport invernali soprattutto sui pendii molto ripidi ombreggiati. Attenzione soprattutto nelle conche, nei canali e dietro ai cambi di pendenza al di sopra dei 2400 m circa. I punti pericolosi e la probabilità di distacco aumenteranno con l'altitudine.

Con il rialzo termico diurno, sono previste sempre più numerose valanghe bagnate e per scivolamento di neve. Ciò specialmente sui pendii soleggiate ripidi al di sotto dei 2600 m circa, anche sui pendii ombreggiati ripidi al di sotto dei 2200 m circa. Evitare le zone con rotture da scivolamento.

Manto nevoso

Situazione tipo

st.6: neve a debole coesione e vento

st.10: situazione primaverile

Soprattutto nelle regioni esposte al favonio, il vento sarà a tratti da uragano. I nuovi accumuli di neve ventata e quelli meno recenti poggiano su strati soffici soprattutto sui pendii ombreggiati in quota.

Nel corso della giornata il calore causerà un rapido ammorbidimento del manto nevoso.

Tendenza

Le condizioni meteo causeranno un ammorbidimento del manto nevoso. Neve bagnata e neve slittante sono la principale fonte di pericolo. La neve ventata recente richiede attenzione.

Grado di pericolo 2 - Moderato

AM:



Tendenza: pericolo valanghe stabile →
 per Domenica il 31.03.2024

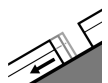


Lastrone da vento



2400m

Stabilità del manto nevoso: **scarsa**
 Punti pericolosi: **alcuni**
 Dimensione valanga: **medie**



Valanghe di slittamento



2600m

Stabilità del manto nevoso: **molto scarsa**
 Punti pericolosi: **alcuni**
 Dimensione valanga: **medie**

PM:



Tendenza: pericolo valanghe stabile →
 per Domenica il 31.03.2024

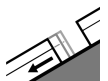


Lastrone da vento



2200m

Stabilità del manto nevoso: **scarsa**
 Punti pericolosi: **alcuni**
 Dimensione valanga: **medie**



Valanghe di slittamento



2600m

Stabilità del manto nevoso: **molto scarsa**
 Punti pericolosi: **alcuni**
 Dimensione valanga: **medie**

Con le precipitazioni, aumento del pericolo di valanghe.

Con neve fresca e vento forte a partire da mezzogiorno soprattutto sui pendii esposti a ovest, nord ed est si formeranno ulteriori accumuli di neve ventata. Questi ultimi possono facilmente subire un distacco. Attenzione soprattutto nelle conche, nei canaloni e dietro ai cambi di pendenza al di sopra dei 2200 m circa. I punti pericolosi e la probabilità di distacco aumenteranno con l'altitudine. Le valanghe sono per lo più di dimensioni medie.

Sui pendii erbosi ripidi, sono possibili valanghe per scivolamento di neve di dimensioni medio-piccole. Ciò specialmente sui pendii soleggiate ripidi al di sotto dei 2600 m circa, anche sui pendii ombreggiati ripidi al di sotto dei 2200 m circa. Evitare le zone con rotture da scivolamento.

Con la pioggia, a partire da mezzogiorno sono previste isolate colate umide di neve a debole coesione. Ciò soprattutto sui pendii ripidi estremi a tutte le esposizioni al di sotto del limite del bosco.

Le escursioni richiedono esperienza e prudenza.



Manto nevoso

Situazione tipo

st.6: neve a debole coesione e vento

st.2: neve da slittamento

A partire da mezzogiorno cadranno da 10 a 20 cm di neve, localmente anche di più. Ciò soprattutto al di sopra del limite del bosco.

I nuovi accumuli di neve ventata e quelli meno recenti poggiano su strati soffici soprattutto sui pendii esposti da ovest a nord sino a est in quota.

La pioggia causerà una destabilizzazione all'interno del manto nevoso.

Tendenza

Cadranno sino a 10 cm di neve, localmente anche di più. Ad alta quota: La neve ventata è la principale fonte di pericolo. Al di sotto dei 2600 m circa: La neve bagnata e quella slittante richiedono attenzione.