



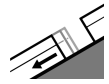


Gefahrenstufe 2 - Mäßig



Tendenz: Lawinengefahr bleibt gleich →

am Donnerstag, den 18.04.2024



Gleitschnee



2600m

Gefahrenstellen: **wenige**

Lawinengröße: **groß**



Tribschnee



2200m

Schneedeckenstabilität: **schlecht**

Gefahrenstellen: **einige**

Lawinengröße: **mittel**

Gleitschnee ist die Hauptgefahr. Frischer Tribschnee in der Höhe.

Es sind weiterhin mittlere und vereinzelt große Gleitschneelawinen möglich. Dies an steilen Grashängen unterhalb von rund 2600 m. Zonen mit Gleitschneerissen sollten gemieden werden.

Die frischen Tribschneeansammlungen können vor allem an sehr steilen Nord- und Osthängen oberhalb von rund 2200 m teilweise von einzelnen Wintersportlern ausgelöst werden. Die Gefahrenstellen liegen vor allem in Kamm- und Passlagen. Sie sind bei der schlechten Sicht kaum zu erkennen. Lawinen können mittlere Größe erreichen.

Zudem sind einzelne meist kleine Lockerschneelawinen möglich. Dies an extrem steilen Hängen bei größeren Aufhellungen.

Schneedecke

Gefahrenmuster

gm.2: gleitschnee

gm.6: lockerer schnee und wind

Am Dienstag fielen bis zu 10 cm Schnee. Am Mittwoch fallen 20 bis 30 cm Schnee. Der Wind bläst mäßig. Mit Neuschnee und Wind entstehen vor allem in Kammlagen teils störanfällige Tribschneeansammlungen. Sie werden an Nord- und Osthängen auf weiche Schichten abgelagert.

Die Schneedecke ist komplett durchnässt, mit einer aus lockerem Schnee bestehenden Oberfläche, die auf einer Kruste liegt. Dies an Sonnenhängen in allen Höhenlagen sowie an Schattenhängen unterhalb von rund 2600 m.

Tendenz

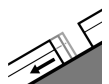
Tribschnee und Gleitschnee beachten.



Gefahrenstufe 2 - Mäßig



Tendenz: Lawinengefahr bleibt gleich →
am Donnerstag, den 18.04.2024



Gleitschnee



2600m

Gefahrenstellen: **wenige**

Lawinengröße: **groß**



Tribschnee



2200m

Schneedeckenstabilität: **schlecht**

Gefahrenstellen: **wenige**

Lawinengröße: **mittel**

Gleitschnee ist die Hauptgefahr. Frischer Tribschnee in der Höhe.

Es sind weiterhin mittlere und vereinzelt große Gleitschneelawinen möglich. Dies an steilen Grashängen unterhalb von rund 2600 m. Zonen mit Gleitschneerissen sollten gemieden werden.

Die frischen Tribschneeansammlungen können vor allem an sehr steilen Nord- und Osthängen oberhalb von rund 2200 m vereinzelt von einzelnen Wintersportlern ausgelöst werden. Die Gefahrenstellen liegen vor allem in Kamm- und Passlagen. Lawinen können vereinzelt mittlere Größe erreichen. In der Höhe und in den Hauptniederschlagsgebieten sind die Gefahrenstellen etwas häufiger.

Zudem sind einzelne meist kleine Lockerschneelawinen möglich. Dies an extrem steilen Hängen bei größeren Aufhellungen.

Schneedecke

Gefahrenmuster

gm.2: gleitschnee

gm.6: lockerer schnee und wind

Am Mittwoch fallen 15 bis 25 cm Schnee. Der Wind bläst mäßig.

Mit Neuschnee und Wind entstehen vor allem in Kammlagen meist kleine Tribschneeansammlungen. Sie werden an Nord- und Osthängen auf weiche Schichten abgelagert.

Die Schneedecke ist komplett durchnässt, mit einer aus lockerem Schnee bestehenden Oberfläche, die auf einer kaum tragfähigen Schmelzharschkruste liegt. Dies an Sonnenhängen in allen Höhenlagen sowie an Schattenhängen unterhalb von rund 2600 m.

Tendenz

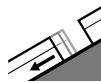
Tribschnee und Gleitschnee beachten.



Gefahrenstufe 2 - Mäßig



Tendenz: Lawinengefahr bleibt gleich →
am Donnerstag, den 18.04.2024



Gleitschnee



2600m

Gefahrenstellen: **wenige**

Lawinengröße: **groß**

Gleitschnee beachten.

Es sind weiterhin mittlere und vereinzelt große Gleitschneelawinen möglich. Dies vor allem an steilen Grashängen unterhalb von rund 2600 m. Zonen mit Gleitschneerissen sollten gemieden werden.

Auf der harten Kruste besteht im Steilgelände Absturzgefahr.

Schneedecke

Gefahrenmuster

gm.2: gleitschnee

Es fällt lokal etwas Schnee. Dies vor allem im Norden und im Osten. Der Wind bläst verbreitet mäßig.

Die Schneedecke ist komplett durchnässt, mit einer Kruste an der Oberfläche. Dies an Sonnenhängen in allen Höhenlagen sowie an Schattenhängen unterhalb von rund 2600 m.

Vor allem unterhalb der Waldgrenze liegt nur noch wenig Schnee.

Tendenz

Gleitschnee beachten. Die Lawinengefahr bleibt bestehen.



Gefahrenstufe 1 - Gering



Tendenz: Lawinengefahr bleibt gleich →

am Donnerstag, den 18.04.2024

Geringe Lawinengefahr.

An steilen Grashängen sind einzelne kleine bis mittlere Gletschneelawinen möglich. Zonen mit Gletschneerissen sollten gemieden werden.

Die kleinen Tribschneeansammlungen können vor allem an sehr steilen Nord- und Osthängen oberhalb von rund 2200 m vereinzelt von einzelnen Wintersportlern ausgelöst werden. Die Gefahrenstellen liegen vor allem in Kamm- und Passlagen.

Zudem sind einzelne kleine Lockerschneelawinen möglich. Dies an extrem steilen Hängen bei größeren Aufhellungen.

Schneedecke

Gefahrenmuster

gm.2: gleitschnee

Am Mittwoch fallen 5 bis 15 cm Schnee. Der Wind bläst mäßig.

Mit Neuschnee und Wind entstehen vor allem in Kammlagen meist kleine Tribschneeansammlungen. Sie werden an Nord- und Osthängen auf weiche Schichten abgelagert.

Die Schneedecke ist komplett durchnässt, mit einer aus lockerem Schnee bestehenden Oberfläche, die auf einer kaum tragfähigen Schmelzharschkruste liegt.

Tendenz

Gleitschnee ist die Hauptgefahr.