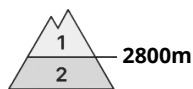




## Grado di pericolo 2 - Moderato



**Tendenza: pericolo valanghe stabile** →  
per Giovedì il 02.05.2024



Neve bagnata



Stabilità del manto nevoso: **scarsa**

Punti pericolosi: **pochi**

Dimensione valanga: **medie**

### La neve bagnata richiede attenzione.

Il pericolo di valanghe bagnate aumenterà rapidamente al mattino. Sono ancora possibili valanghe bagnate di dimensioni medio-piccole. Ciò a tutte le esposizioni al di sotto dei 2800 m circa, come pure sui pendii soleggiati ripidi estremi in quota.

A livello molto isolato le valanghe possono trascinare il manto nevoso saturo d'acqua e raggiungere dimensioni pericolose.

Inoltre sono sempre ancora possibili a livello molto isolato valanghe per scivolamento di neve. Ciò sui pendii erbosi ripidi al di sotto dei 2600 m circa. Evitare le zone con rotture da scivolamento.

Oltre al pericolo di seppellimento, occorre fare attenzione soprattutto al pericolo di trascinamento e caduta.

### Manto nevoso

**Situazione tipo**

st.10: situazione primaverile

La superficie del manto nevoso non riuscirà a rigelarsi durante la notte temporaneamente coperta. A partire dal mattino il calore causerà a tutte le esposizioni al di sotto dei 2800 m circa un progressivo impregnamento del manto nevoso, anche sui pendii soleggiati in quota.

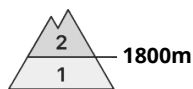
Alle quote di bassa e media montagna è generalmente presente troppo poca neve per la pratica degli sport invernali.

### Tendenza

Con il raffreddamento, provvisorio calo del pericolo di valanghe bagnate.



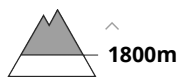
## Grado di pericolo 2 - Moderato



**Tendenza: pericolo valanghe in aumento**  
per Giovedì il 02.05.2024



Neve bagnata



Stabilità del manto nevoso: **scarsa**

Punti pericolosi: **alcuni**

Dimensione valanga: **medie**

Nel corso della giornata aumento del pericolo di valanghe umide e bagnate.

Con le precipitazioni, la probabilità di distacco di valanghe umide e bagnate aumenterà progressivamente soprattutto sui pendii soleggiati ripidi estremi. Queste ultime sono per lo più di piccole dimensioni. Ciò a livello isolato anche sui pendii ombreggiati al di sotto dei 2800 m circa.

Inoltre sono ancora possibili valanghe per scivolamento di neve, specialmente sui pendii erbosi ripidi al di sotto dei 2600 m circa. Evitare le zone con rotture da scivolamento.

## Manto nevoso

**Situazione tipo**

st.10: situazione primaverile

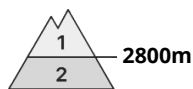
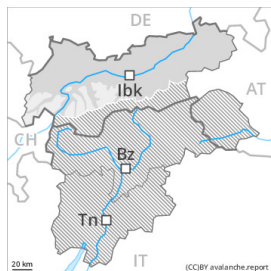
La superficie del manto nevoso riuscirà a rigelarsi e a essere portante solo ad alta quota. Nel corso della giornata le condizioni meteo causeranno anche sui pendii ombreggiati in quota un progressivo ammorbidimento del manto nevoso.

## Tendenza

In alcune regioni, cadrà un po' di neve. Ciò al di sopra dei 2000 m circa. Il pericolo di valanghe asciutte e bagnate aumenterà nel corso della giornata.



## Grado di pericolo 2 - Moderato



**Tendenza: pericolo valanghe stabile** →  
per Giovedì il 02.05.2024



Neve bagnata



Stabilità del manto nevoso: **scarsa**

Punti pericolosi: **alcuni**

Dimensione valanga: **medie**

### La neve bagnata richiede attenzione.

Sono possibili valanghe bagnate di neve a debole coesione di dimensioni medio-piccole al di sotto dei 2800 m circa, anche sui pendii soleggiati ripidi estremi in alta montagna. Con il rialzo termico e l'irradiazione solare diurni, la probabilità di distacco di valanghe bagnate aumenterà leggermente.

A livello molto isolato le valanghe possono trascinare il manto nevoso saturo d'acqua e raggiungere dimensioni pericolose. Ciò nelle regioni con tanta neve.

Inoltre sono ancora possibili isolate valanghe per scivolamento di neve. Ciò sui pendii erbosi ripidi al di sotto dei 2600 m circa. Evitare le zone con rotture da scivolamento.

### Manto nevoso

**Situazione tipo**

st.10: situazione primaverile

La superficie del manto nevoso non riuscirà a rigelarsi durante la notte temporaneamente coperta e si ammorbidirà rapidamente. Nel corso della giornata il calore causerà a tutte le esposizioni al di sotto dei 2800 m circa un progressivo ammorbidimento del manto nevoso, anche sui pendii soleggiati in alta montagna.

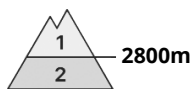
Al di sotto dei 2000 m circa è ancora presente poca neve.

### Tendenza

La neve bagnata è la principale fonte di pericolo.

Questo è l'ultimo bollettino valanghe dell'inverno 2023/24. Informazioni e comunicati attuali vengono pubblicati sul nostro blog.

## Grado di pericolo 2 - Moderato



**Tendenza: pericolo valanghe stabile** →

per Giovedì il 02.05.2024



Neve bagnata



Stabilità del manto nevoso: **scarsa**

Punti pericolosi: **pochi**

Dimensione valanga: **medie**

### La neve bagnata richiede attenzione.

Il pericolo di valanghe bagnate aumenterà rapidamente al mattino. Sono ancora possibili valanghe bagnate di dimensioni medio-piccole. Ciò a tutte le esposizioni al di sotto dei 2800 m circa, come pure sui pendii soleggiati ripidi estremi in alta montagna.

A livello molto isolato le valanghe possono trascinare il manto nevoso saturo d'acqua e raggiungere dimensioni pericolose.

Inoltre sono sempre ancora possibili a livello molto isolato valanghe per scivolamento di neve. Ciò sui pendii erbosi ripidi al di sotto dei 2600 m circa. Evitare le zone con rotture da scivolamento.

In alta montagna: I nuovi e i vecchi accumuli di neve ventata sono, a livello isolato, instabili. Punti pericolosi molto isolati si trovano soprattutto sui pendii molto ripidi ombreggiati in alta montagna.

Oltre al pericolo di seppellimento, occorre fare attenzione soprattutto al pericolo di trascinamento e caduta.

### Manto nevoso

**Situazione tipo**

st.10: situazione primaverile

La superficie del manto nevoso non riuscirà a rigelarsi durante la notte temporaneamente coperta e si ammorbidirà rapidamente. A partire dal mattino il calore causerà a tutte le esposizioni al di sotto dei 2800 m circa un progressivo impregnamento del manto nevoso, anche sui pendii soleggiati in alta montagna.

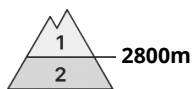
In alta montagna: A livello locale cadranno sino a 15 cm di neve. Con vento in parte forte proveniente dai quadranti meridionali soprattutto in prossimità delle cime si formeranno accumuli di neve ventata per lo più di piccole dimensioni. Gli accumuli di neve ventata non più proprio freschi degli ultimi giorni non sono più instabili.

### Tendenza

Con il raffreddamento, provvisorio calo del pericolo di valanghe bagnate.



## Grado di pericolo 2 - Moderato



**Tendenza: pericolo valanghe stabile** →  
per Giovedì il 02.05.2024



Neve bagnata



Stabilità del manto nevoso: **molto scarsa**

Punti pericolosi: **pochi**

Dimensione valanga: **medie**

### La neve bagnata è la principale fonte di pericolo.

Il pericolo di colate e valanghe bagnate aumenterà già durante la mattinata. Nel corso della giornata, sono possibili sempre più numerose valanghe bagnate di neve a debole coesione di dimensioni medio-piccole al di sotto dei 2800 m circa. Ciò sui pendii ripidi estremi a tutte le esposizioni. Tra i 2400 e i 2800 m circa, sui pendii ombreggiati molto ripidi sono possibili isolate valanghe di neve bagnata a lastroni.

A livello isolato le valanghe possono trascinare il manto nevoso saturo d'acqua e raggiungere dimensioni pericolose.

Inoltre sono possibili isolate valanghe per scivolamento di neve di dimensioni medio-piccole. Ciò sui pendii erbosi ripidi al di sotto dei 2600 m circa. Evitare le zone con rotture da scivolamento.

## Manto nevoso

**Situazione tipo**

st.10: situazione primaverile

st.2: neve da slittamento

L'irraggiamento notturno sarà fortemente limitato. La superficie del manto nevoso non riuscirà praticamente quasi a rigelarsi e risulterà ammorbidita già al mattino. Con le temperature miti e l'alta umidità dell'aria, il manto nevoso non riuscirà a consolidarsi. In alcune regioni, cadrà un po' di pioggia. Le condizioni meteo causeranno un progressivo impregnamento del manto nevoso.

Al di sotto dei 2000 m circa è generalmente presente troppa poca neve per la pratica degli sport invernali.

## Tendenza

Con il raffreddamento, leggero calo del pericolo di valanghe bagnate. A livello locale, cadrà un po' di neve. Ciò al di sopra dei 2200 m circa.

Questo è l'ultimo bollettino valanghe dell'inverno 2023/24. Informazioni e comunicati attuali vengono pubblicati sul nostro blog.



## Grado di pericolo 1 - Debole



**Tendenza: pericolo valanghe stabile** →  
per Giovedì il 02.05.2024

### La neve bagnata richiede attenzione.

Il pericolo di valanghe bagnate aumenterà già durante la mattinata. Principalmente sui pendii ripidi estremi sono possibili isolate valanghe bagnate per lo più di piccole dimensioni.

### Manto nevoso

**Situazione tipo**

st.10: situazione primaverile

La superficie del manto nevoso non riuscirà a rigelarsi durante la notte temporaneamente coperta e si ammorbidirà rapidamente. Nel corso della giornata il calore causerà anche sui pendii ombreggiati in quota un rapido impregnamento del manto nevoso.

Alle quote di bassa e media montagna è presente troppa poca neve per la pratica degli sport invernali.

### Tendenza

Con il raffreddamento, provvisorio calo del pericolo di valanghe bagnate.



## Grado di pericolo 1 - Debole



**Tendenza: pericolo valanghe in aumento**

per Giovedì il 02.05.2024



Neve bagnata



1800m

Stabilità del manto nevoso: **scarsa**

Punti pericolosi: **pochi**

Dimensione valanga: **piccole**

**Nel corso della giornata aumento del pericolo di valanghe bagnate.**

Con la pioggia, la probabilità di distacco di valanghe umide e bagnate aumenterà progressivamente. Ciò a tutte le esposizioni. Le valanghe sono per lo più di piccole dimensioni.

### Manto nevoso

**Situazione tipo**

st.10: situazione primaverile

st.3: pioggia su neve

La superficie del manto nevoso non si è rigelata e risulterà ammorbidita già al mattino.

Al di sotto dei 1800 m circa non c'è neve.

### Tendenza

Cadrà neve al di sopra dei 2000 m circa. Il pericolo di colate umide e bagnate aumenterà senza passare di grado.