



## Prognose der Lawinengefahr für **Donnerstag 24. März 2016**

Ausgabezeitpunkt 16:00 Uhr vom Mittwoch 23. März 2016

# ÖRTLICH FRISCHE TRIEBSCHNEEPAKETE

### Situation in der Früh



### Entwicklung im Tagesverlauf


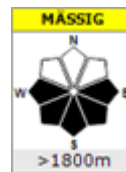
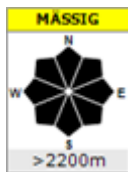


Wo? Hauptgefahrenstellen (schwarz)

Was? Probleme

Wo? Hauptgefahrenstellen (schwarz)

Was? Probleme



## Lawinengefahr

Im Norden des Landes und in der Zone des Ortler - Cevedale herrscht MÄSSIGE Lawinengefahr der STUFE 2. Besonders am Morgen erschweren schlechte Sichtbedingungen aufgrund von Wolken und Schneefall das Erkennen der neuen Triebsschneeannehlungen. Speziell im schattigen, wenig begangenen Steilgelände ist eine Lawinenauslösung im Altschnee insbesondere durch große Zusatzbelastung möglich, die Gefahrenstellen sind kaum zu erkennen. Es gilt wie immer Entlastungsabstände einzuhalten und Übergänge von wenig zu viel Schnee kritisch zu bewerten. In den übrigen Zonen sind die Bedingungen günstiger bei GERINGER Lawinengefahr der STUFE 1. Aber auch hier kann man in Kammnähe kleine Triebsschneepakete finden und vereinzelt auch kritische Stellen, wo im Altschnee Lawinen ausgelöst werden können. Im Tagesverlauf steigt die Gefahr von Nassschneelawinen an. Zuverlässigkeit der Prognose: 80 %

## Allgemeine Situation

Mit starkem Nordwind sind im Norden des Landes ein paar cm Schnee gefallen. Dieser verfrachtete Neuschnee und älterer, pulvriger Schnee haben neue Triebsschneepakete gebildet, meist sind sie zwar klein aber störungsanfällig. Sie lagern auf Krusten, Reif oder auch Graupel, die auch aufgrund der tiefen Temperaturen nur eine schwache Bindung ermöglichen. Abgesehen davon ist die Altschneedecke gut verfestigt und mit der notwendigen Aufmerksamkeit sind die Bedingungen für Touren günstig. Besonders aber im nordexponierten Gelände findet man noch interne Schwachschichten und vor allem eine schwache Basis, die Tendenz zur Bruchfortpflanzung ist jedoch relativ gering. Die Schneeoberfläche ist stark von der Höhe und Hangausrichtung abhängig. Man findet noch trockenen Pulverschnee oder auch Windkrusten, teils tragende Schmelzharschkusten und ab dem späten Vormittag feuchten bzw. auch nassen Schnee.

## Bergwetter

Verfügbar unter <http://www.provinz.bz.it/wetter/bergwetter.asp>



4/5 - groß/sehr groß



3 - erheblich



2 - mässig



1 - gering



nicht bewertet



4/5 - groß/sehr groß



3 - erheblich



2 - mässig



1 - gering



nicht bewertet