

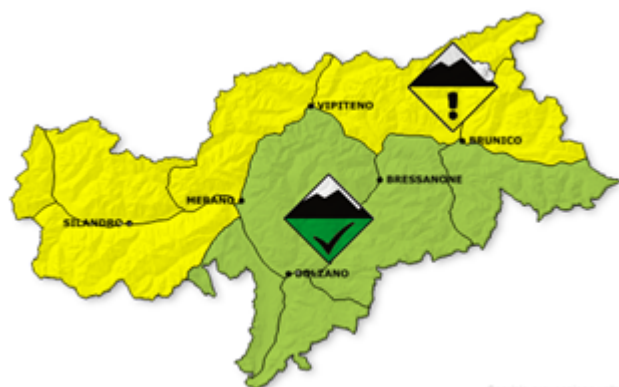


## Previsione pericolo valanghe per venerdì 22 aprile 2016

Emissione ore 16:00 di mercoledì 20 aprile 2016

# SITUAZIONE PRIMAVERILE

### Situazione al mattino



Servizio prevenzione valanghe  
© Provincia Autonoma di Bolzano - Alto Adige

### Evoluzione diurna



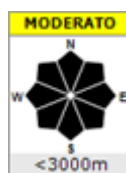
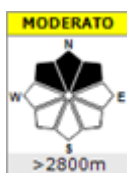
Servizio prevenzione valanghe  
© Provincia Autonoma di Bolzano - Alto Adige

**Dove?** Punti più pericolosi (nero)

**Cosa?** Problema

**Dove?** Punti più pericolosi (nero)

**Cosa?** Problema



## Pericolo valanghe

Lungo la cresta di confine e nella zona dell'Ortles-Cevedale il pericolo valanghe è MODERATO GRADO 2, nelle altre zone è DEBOLE GRADO 1. Locali punti pericolosi sono sui pendii ripidi a nord con neve recente in fase di consolidamento. Si raccomanda ancora prudenza nell'affrontare itinerari ripidi specie vicino alle creste o su pendii con rocce affioranti. Nel corso della giornata con il sole aumenta la propensione al distacco provocato e spontaneo specie dai bacini rocciosi maggiormente esposti alla radiazione solare. Distacchi superficiali nel loro corso possono sovraccaricare il vecchio manto e provocare distacchi più profondi, anche fino al suolo.

Affidabilità della previsione: 80%

## Situazione generale

Solo dopo una notte serena al mattino, il manto nevoso in superficie è perlopiù rigelato e portante. In molte valli le nubi basse ostacoleranno l'irraggiamento notturno e spesso fino ai 2500 m il manto potrà essere umido e debolmente consolidato anche al primo mattino. Solo alle quote glaciali e sulle esposizioni più all'ombra può essere ancora polveroso e soffice con locali vecchi accumuli eolici solo moderatamente consolidati. Nella pianificazione delle escursioni va posta particolare attenzione alla tempistica in funzione della quota e delle esposizioni dei pendii da percorrere. Infatti le miti temperature, la radiazione solare diretta e diffusa dalle nubi e l'aumentata umidità dell'aria, fanno rapidamente diminuire la stabilità del manto nevoso.

## Tempo in montagna

Disponibile all'indirizzo <http://www.provincia.bz.it/meteo/tempo-montagna.asp>



4/5 - forte/molto forte



3 - marcato



2 - moderato



1 - debole



senza valutazione