

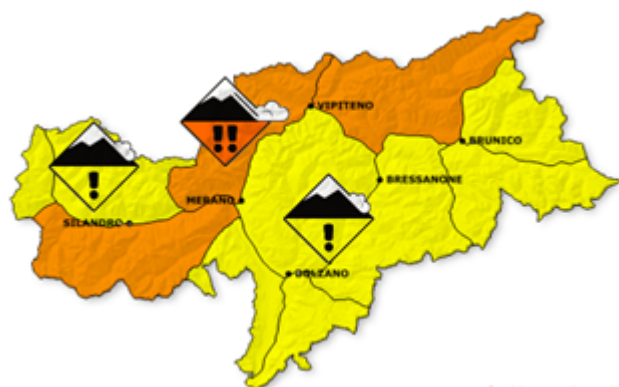


Previsione pericolo valanghe per giovedì 28 aprile 2016

Emissione ore 16:00 di mercoledì 27 aprile 2016

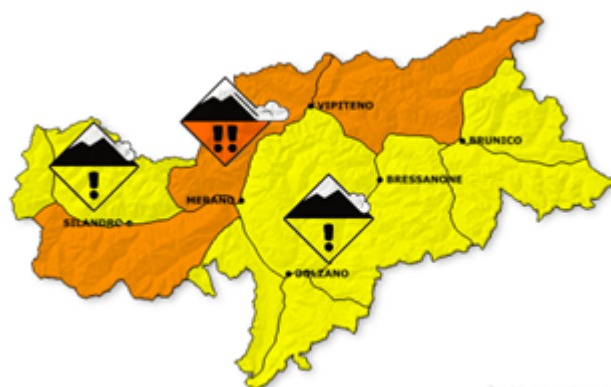
LOCALMENTE MERCATO PERICOLO VALANGHE

Situazione al mattino



Servizio prevenzione valanghe
©Provincia Autonoma di Bolzano - Alto Adige

Evoluzione diurna



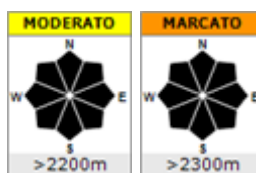
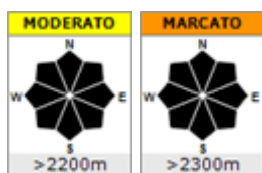
Servizio prevenzione valanghe
©Provincia Autonoma di Bolzano - Alto Adige

Dove? Punti più pericolosi (nero)

Cosa? Problema

Dove? Punti più pericolosi (nero)

Cosa? Problema



Pericolo valanghe

Nel gruppo dell'Ortles-Cevedale, lungo la cresta di confine centrale e orientale, cioè nelle zone con i maggior apporti di neve fresca, il pericolo è MARCATO GRADO 3. Sulle restanti zone è MODERATO GRADO 2. I punti maggiormente pericolosi sono costituiti dagli accumuli eolici vicino a cambi di pendenza e creste. Con l'aumentare della quota aumenta la diffusione delle zone pericolose e lo spessore degli accumuli. Nel pomeriggio col sole aumento del pericolo valanghe. Dai bacini più soleggati e rocciosi sono possibili distacchi spontanei. Specialmente nelle zone con tanta neve fresca valanghe possono raggiungere medie dimensioni. Su prati ripidi si possono staccare anche valanghe di reptazione.

Affidabilità della previsione: 80%

Situazione generale

Col passaggio del fronte freddo ha nevicato su tutta la provincia, a tratti con limite delle nevicate fino a 500 m. I minimi apporti sono stati registrati nell'alta Venosta occidentale, i massimi nella zona dell'Ortles, monti di Fundres e valle Aurina con 40 cm ca. Vento in rotazione da ovest, nordovest che specialmente nelle zone con più neve fresca in alta montagna ha formato nuovi accumuli eolici su tutte le esposizioni che per le basse temperature rimangono delicati.

Tempo in montagna

Disponibile all'indirizzo <http://www.provincia.bz.it/meteo/tempo-montagna.asp>



4/5 - forte/molto forte



3 - marcato



2 - moderato



1 - debole



senza valutazione