

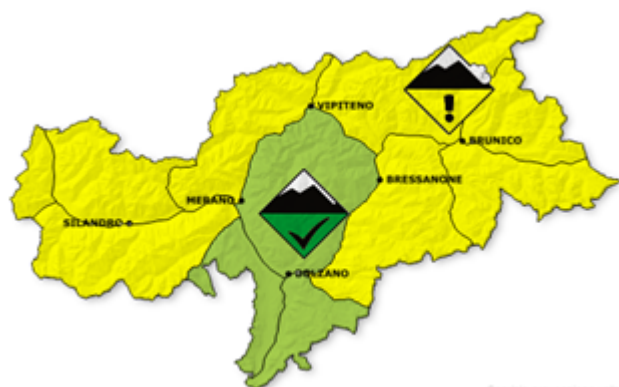


Previsione pericolo valanghe per sabato 30 aprile 2016

Emissione ore 16:00 di venerdì 29 aprile 2016

MODERATO PERICOLO VALANGHE

Situazione al mattino



Servizio prevenzione valanghe
© Provincia Autonoma di Bolzano - Alto Adige

Evoluzione diurna



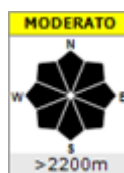
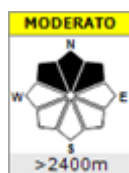
Servizio prevenzione valanghe
© Provincia Autonoma di Bolzano - Alto Adige

Dove? Punti più pericolosi (nero)

Cosa? Problema

Dove? Punti più pericolosi (nero)

Cosa? Problema



Pericolo valanghe

Su gran parte delle montagne della provincia il pericolo è MODERATO GRADO 2, nelle parti meridionali della provincia è DEBOLE GRADO 1. Il principale pericolo è dato specie in alta montagna all'ombra, dalla neve ventata, localizzata prevalentemente vicino alle creste o a bruschi cambi di pendenza. Con l'aumentare della quota aumenta la diffusione delle zone pericolose e lo spessore degli accumuli. Nel corso della giornata col sole e l'aumentare delle temperature, leggero aumento della propensione al distacco di valanghe.

Affidabilità della previsione: 90%

Situazione generale

La neve fresca sui versanti soleggiate alle medie e alte quote si è ulteriormente assestata e anche consolidata, in alta montagna e all'ombra invece meno, e qui gli accumuli sono localmente ancora delicati. Un possibile strato di scivolo è dato dalla neve fresca soffice o da strati interni agli accumuli. Il vecchio manto nevoso è perlopiù stabile. Locali rovesci nevosi influenzano poco il pericolo valanghe.

Tempo in montagna

Disponibile all'indirizzo <http://www.provincia.bz.it/meteo/tempo-montagna.asp>

Con domenica primo maggio termina la regolare emissione dei bollettini valanghe, per la stagione 2015/2016. Il servizio prevenzione valanghe ringrazia tutte le persone che, con le loro osservazioni e segnalazioni fatte nelle varie forme possibili, hanno dato un prezioso contributo alla redazione dei bollettini valanghe.



4/5 - forte/molto forte



3 - marcato



2 - moderato



1 - debole



senza valutazione