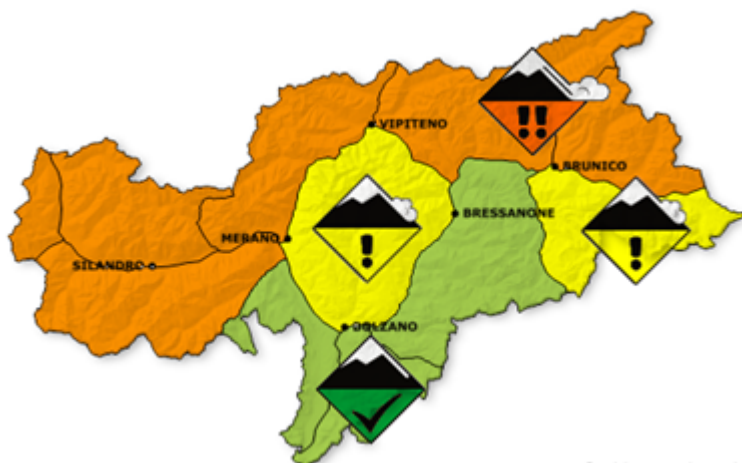




## Previsione pericolo valanghe per martedì 17 gennaio 2017

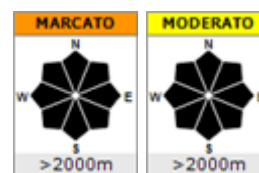
Emissione ore 16:00 di lunedì 16 gennaio 2017

# LOCALMENTE ANCORA MARCATO PERICOLO VALANGHE

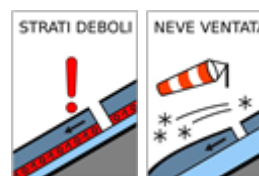


Servizio prevenzione valanghe  
© Provincia Autonoma di Bolzano - Alto Adige

Dove? Punti più pericolosi (nero)



Cosa? Problema



## Pericolo valanghe

Nel nord della provincia e zona dell'Ortles il pericolo valanghe è MARCATO GRADO 3. Con il forte vento si continuano a creare nuovi accumuli eolici facilmente staccabili. Le possibilità di escursioni sono limitate ed è richiesta una buona capacità di valutazione locale del pericolo valanghe. Le zone di accumulo, non sempre facilmente riconoscibili, vanno valutate prudentemente.

Nelle Dolomiti orientali e Alpi Sarentine il pericolo valanghe è MODERATO GRADO 2, nelle restanti zone DEBOLE GRADO 1. Anche qui la neve ventata rappresenta il principale problema.

Affidabilità della previsione: 80%

## Situazione generale

La neve fresca di sabato si è parzialmente assestata, complessivamente però la neve è ancora poca. Il maggior innevamento è in alta Valle Aurina e generalmente lungo la cresta di confine, il minore nelle parti meridionali della provincia. Le temperature in montagna sono rigide e mantengono tutta la fragilità degli accumuli eolici. Su tutte le esposizioni la stratificazione del manto è debole. Sui versanti esposti al sole il problema della neve vecchia è limitato alle zone di quota molto alta, sulle altre esposizioni nel vecchio manto si trovano strati deboli già oltre i 2000 m ca. Nei passaggi da poca a molta neve è più facile provocare il distacco di una valanga perché qui gli strati deboli sono più vicini alla superficie.

## Tempo in montagna

Disponibile all'indirizzo <http://www.provincia.bz.it/meteo/tempo-montagna.asp>



4/5 - forte/molto forte



3 - marcato



2 - moderato



1 - debole



senza valutazione