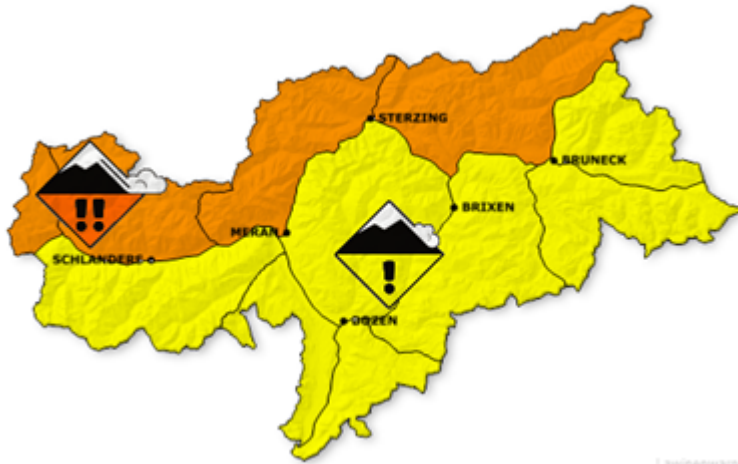




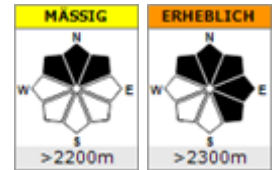
## Prognose der Lawinengefahr für **Mittwoch 15. März 2017**

Ausgabezeitpunkt 16:00 Uhr vom Montag 13. März 2017


# TAGESZEITLICHE ERWÄRMUNG BEACHTEN



Wo? Hauptgefahrenstellen (schwarz)



Was? Probleme



## Lawinengefahr

Auf Südtirols Bergen herrscht vorwiegend MÄSSIGE Lawinengefahr der STUFE 2, in den nördlichen Landesteilen kann man oberhalb von etwa 2300 m noch von ERHEBLICHER Gefahr der STUFE 3 ausgehen. Die Hauptgefahr geht dabei von schattigen Steilhängen aus, wo an Übergängen von wenig zu viel Schnee Lawinen mit geringer Zusatzbelastung ausgelöst werden können. Auch der Triebsschnee bleibt lokal störungsanfällig, besonders im hochalpinen Gelände. Ausgelöster Triebsschnee kann in Folge auch Brüche in der Altschneedecke hervorrufen. Es bedarf großer Erfahrung zur Beurteilung der Lawinengefahr und speziell im wenig begangenen Steilgelände wird zu Zurückhaltung ermahnt, da das Altschneeproblem sehr schwierig einzuschätzen ist. In sonnenexponierten Hängen steigt in Kombination mit dem Temperaturanstieg die Auslösbereitschaft für spontane und ausgelöste Lawinen im Tagesverlauf an.

Zuverlässigkeit der Prognose: 80%

## Allgemeine Situation

Die Schneedecke setzt und verfestigt sich weiter, speziell in schattigen Hängen und in der Höhe verlaufen diese Prozesse aber langsamer. Der Schneedeckenaufbau ist weiterhin ungünstig und birgt Potential für größere Lawinen und Fernauslösungen (Altschneeproblem). Die Schneehöhe ist nun zum Teil durchschnittlich, in den südlichen Landesteilen ist sie jedoch weiterhin unterdurchschnittlich. Insgesamt ist die Schneeverteilung stark vom Wind beeinflusst.

## Bergwetter

Verfügbar unter <http://www.provinz.bz.it/wetter/bergwetter.asp>



4/5 - groß/sehr groß



3 - erheblich



2 - mässig



1 - gering



nicht bewertet