



Previsione pericolo valanghe per lunedì 25 dicembre 2017

Emissione ore 16:00 di sabato 23 dicembre 2017

IN GIORNATA AUMENTO DEL PERICOLO VALANGHE

Situazione al mattino



Evoluzione diurna

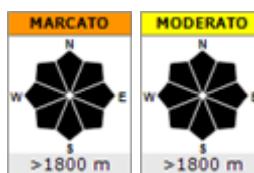

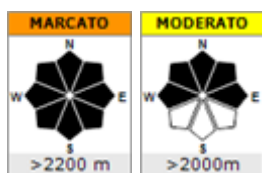


Dove? Punti più pericolosi (nero)

Cosa? Problema

Dove? Punti più pericolosi (nero)

Cosa? Problema



Pericolo valanghe

Nel nord al mattino e in giornata poi su gran parte delle montagne della provincia il pericolo valanghe è MARCATO GRADO 3. Il pericolo riguarda sia il distacco della neve ventata (specie nel nord), che può avvenire già con un debole sovraccarico, come anche distacchi negli strati basali del manto. Le valanghe nel loro corso possono assumere medie o grandi dimensioni.

Al centro-sud della provincia il pericolo valanghe è MODERATO GRADO 2. Qui, gli accumuli eolici sono più piccoli e localizzati prevalentemente vicino alle creste. Insidiosi sono i passaggi da molta a poca neve, generalmente ben visibili, ma spesso difficilmente evitabili.

Maggiormente nelle ore più calde della giornata e dai siti maggiormente esposti al sole sono possibili distacchi spontanei di neve umida che possono interessare tutto lo spessore del manto.

Attendibilità della previsione: 80%

Situazione generale

Zero termico oltre i 3000 m. Dopo un parziale rigelo superficiale notturno, la giornata soleggiata e mite porta ad una maggiore instabilità del manto. Generalmente il manto nevoso è molto irregolare sia per l'azione del vento e in superficie per l'influsso delle miti temperature dei giorni scorsi. Comune in tutte le zone è la sua base debole, più accentuata sulle esposizioni nord, localmente in alta quota anche su quelle meridionali. Il problema degli strati deboli profondi rimane e va osservato come potenzialmente pericoloso.

Tempo in montagna

Disponibile all'indirizzo <http://www.provincia.bz.it/meteo/tempo-montagna.asp>



4/5 - forte/molto forte



3 - marcato



2 - moderato



1 - debole



senza valutazione