



## Prognose der Lawinengefahr für **Donnerstag 29. März 2018**

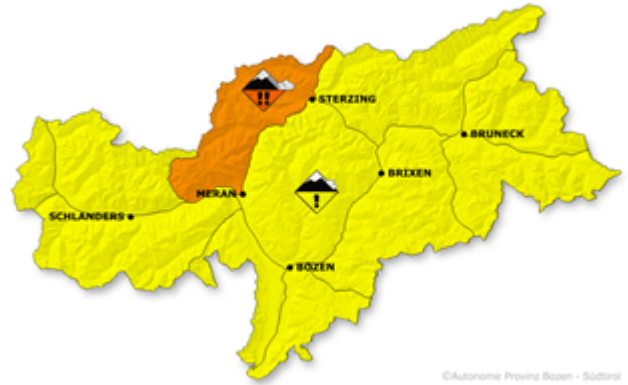
Ausgabezeitpunkt 16:00 Uhr vom Mittwoch 28. März 2018

# ETWAS NEUSCHNEE, FRISCHEN TRIEBSCHNEE BEACHTEN!

### Situation in der Früh



### Entwicklung im Tagesverlauf

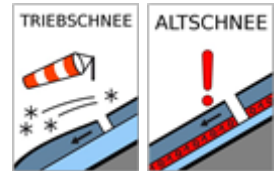
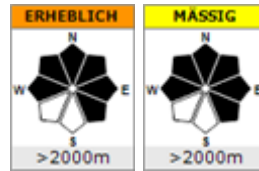
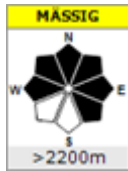


Wo? Hauptgefahrenstellen (schwarz)

Was? Probleme

Wo? Hauptgefahrenstellen (schwarz)

Was? Probleme



## Lawinengefahr

Am zentralen Alpenhauptkamm, also dort wo am meisten Neuschnee zu erwarten ist steigt die Lawinengefahr im Tagesverlauf auf **ERHEBLICH, STUFE 3**. Die Hauptgefahr geht vom frischen Trieb Schnee aus, der speziell in steilen Schattenhängen auf teils lockerem Pulverschnee zu liegen kommt und damit leicht zu stören ist. Im restlichen Land ist die Lawinengefahr **MÄSSIG, STUFE 2**. Auch hier gilt es besonders den frischen Trieb Schnee zu beachten, die Gefahrenstellen sind aber weniger häufig und kleiner. Im ganzen Land gilt, dass Umfang und Auslösefreudigkeit des Trieb Schnees mit der Höhe zunehmen. Weiters muss im ganzen Land in den Expositionen von West über Nord bis Ost das Altschnee Problem beachtet werden. Besonders im wenig befahrenen Gelände können dort vereinzelt Lawinen ausgelöst werden. Regen kann zu einem Festigkeitsverlust in der Schneedecke führen und Nassschnee- und Gleitschneelawinen begünstigen. Eine vorsichtige Routenwahl ist zu empfehlen, ungünstige Sichtverhältnisse erschweren das Erkennen von Gefahrenstellen.  
Zuverlässigkeit der Prognose: hoch

## Allgemeine Situation

In der Nacht auf Donnerstag kann es überall etwas Neuschnee geben, häufiger schneit es am Donnerstag tagsüber, speziell vom Ultental über die Sarntaler Alpen und Passeiertal bis zum Brenner. Lokal können dabei bis zu 20 cm Schnee fallen. Der Wind weht dabei zunächst aus westlichen Richtungen, er frischt aber auf und dreht im Tagesverlauf auf Südwest. Die Altschneedecke hat sich speziell im sonnenexponierten Gelände stabilisiert, hochalpin oder im nordexponierten Gelände besitzt die Schneedecke aber Schwachschichten, die berücksichtigt werden müssen.

## Bergwetter

Verfügbar unter <http://www.provinz.bz.it/wetter/bergwetter.asp>



4/5 - groß/sehr groß



3 - erheblich



2 - mässig



1 - gering



nicht bewertet



4/5 - groß/sehr groß



3 - erheblich



2 - mässig



1 - gering



nicht bewertet