



Bollettino neve valanghe valido per la provincia di Trento

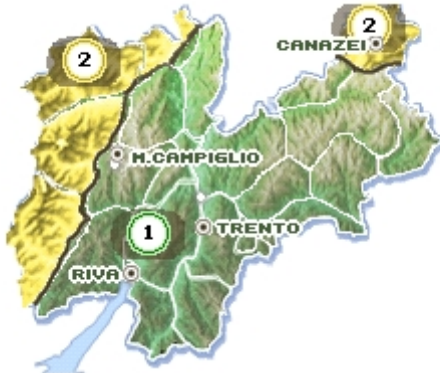


emesso lunedì 17 dicembre 2007 alle ore 14:18

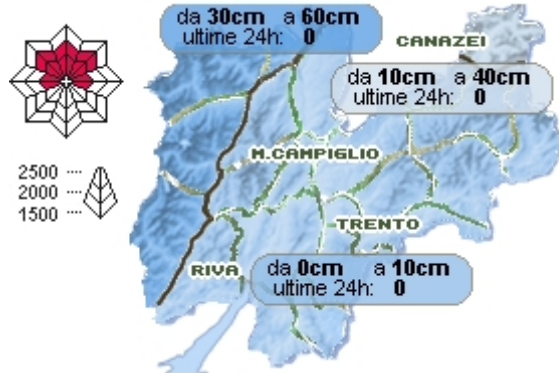
Il manto nevoso è distribuito irregolarmente a causa dell'intensa attività eolica.
Pericolo moderato (grado 2) sui settori occidentali e nordorientali; debole (grado 1) altrove.

lunedì 17 dicembre 2007

Indice attuale pericolo



Neve al suolo a 2000 metri e localizzazione accumuli



Il manto nevoso è distribuito ovunque in modo molto irregolare a causa del trasporto eolico che ha accompagnato le precipitazioni nevose di fine novembre. Sui settori occidentali della provincia la neve al suolo è presente oltre i 1.400 m di quota mentre, sui settori orientali e prealpini, la neve è presente a partire dai 2.100 m anche se, solo al di sopra dei 2500 m di quota, raggiunge spessori apprezzabili.

Le basse temperature dei giorni scorsi hanno determinato un elevato gradiente termico all'interno del manto che ha incrementato la formazione di brina di fondo; questa, diminuisce la stabilità del manto nevoso ed in particolare degli accumuli eolici che, in alcune situazioni, potrebbero generare valanghe a lastroni già con debole sovraccarico. Il pericolo valanghe è pertanto moderato (grado 2) sui settori occidentali e nordorientali della

Punti più pericolosi Punti interessati da accumuli eolici: zone sottocresta, canali e avvallamenti sopra i 2500 m.

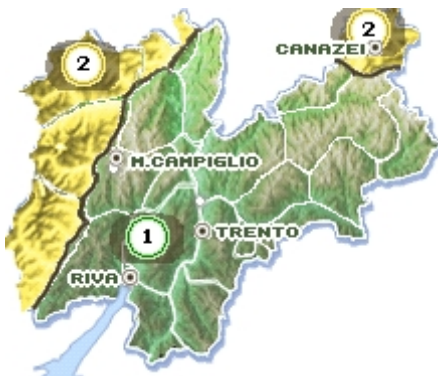
Ultima nevicata significativa 22-24 novembre 2007

Ultimo episodio di vento forte 14 dicembre 2007

Previsioni per i prossimi giorni

Non sono previste variazioni significative sulla stabilità del manto nevoso e sul pericolo valanghe.

martedì 18 dicembre 2007



Zero termico
ore 13
1000

Nessuna variazione significativa sulla stabilità del manto nevoso e sul pericolo valanghe.

mercoledì 19 dicembre 2007



Zero termico
ore 13
1900

Nessuna variazione significativa sulla stabilità del manto nevoso e sul pericolo valanghe.

giovedì 20 dicembre 2007



Zero termico
ore 13
2400

Nessuna variazione significativa sulla stabilità del manto nevoso e sul pericolo valanghe.

Indice pericolo:



Molto forte



Forte



Marcato



Moderato



Debole

Prossima emissione bollettino:

Codice previsore: aa