



Bollettino neve valanghe valido per la provincia di Trento



emesso lunedì 11 febbraio 2008 alle ore 12:14

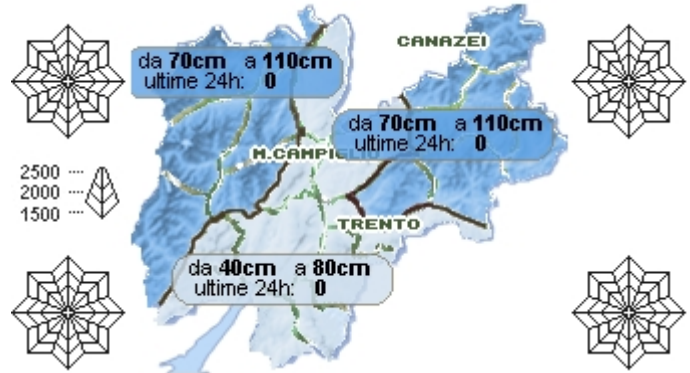
Il pericolo di valanghe è attualmente di grado (2) moderato, la presenza di accumuli eolici di nuova formazione rende ancora possibili distacchi provocati di valanghe a lastroni, ma solo con forte sovraccarico. Il rigelo notturno favorisce il consolidamento della neve in superficie.

lunedì 11 febbraio 2008

Indice attuale pericolo



Neve al suolo a 2000 metri e localizzazione accumuli



La neve è presente specie nei versanti nord a partire dai 1000 m di quota mentre nelle esposizioni soleggiate il manto risulta esiguo a causa del forte solleggiamento dei giorni scorsi. Il perdurare di condizioni di bel tempo ha determinato il consolidamento degli strati superficiali ed intermedi del manto nevoso che risulta costituito da croste portanti e da fusione e rigelo a seconda delle esposizioni. Il pericolo di valanghe è localizzato solo nelle zone di accumulo orientate a nord-est. Il distacco può avvenire solo con forte sovraccarico gruppo compatto di sciatori.

Punti più pericolosi Canaloni in ombra con presenza di accumuli eolici posti alle quote più elevate

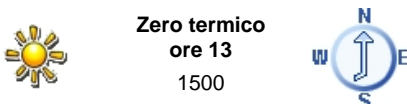
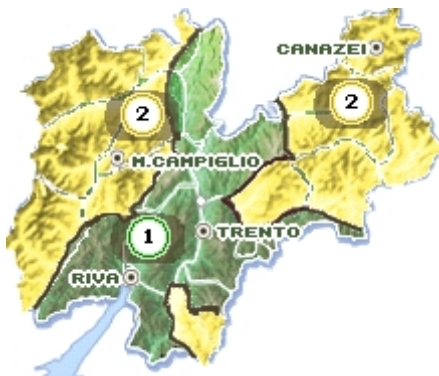
Ultima nevicata significativa 5 febbraio 2008

Ultimo episodio di vento forte 7 febbraio 2008

Previsioni per i prossimi giorni

Il perdurare di tempo soleggiato e l'alternarsi delle temperature favorisce il consolidamento del manto nevoso e la conseguente riduzione del pericolo valanghe.

martedì 12 febbraio 2008



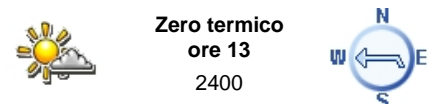
Pericolo valanghe limitato localmente nelle sole zone di accumulo eolico

mercoledì 13 febbraio 2008



Pericolo valanghe limitato localmente nelle sole zone di accumulo eolico

giovedì 14 febbraio 2008



Pericolo di valanghe spontanee sui pendii ripidi soleggiate a seguito dell'aumento delle temperature

Indice pericolo:



Molto forte



Forte



Marcato



Moderato



Debole

Prossima emissione bollettino: 13 febbraio 2008

Codice previsore: MM