



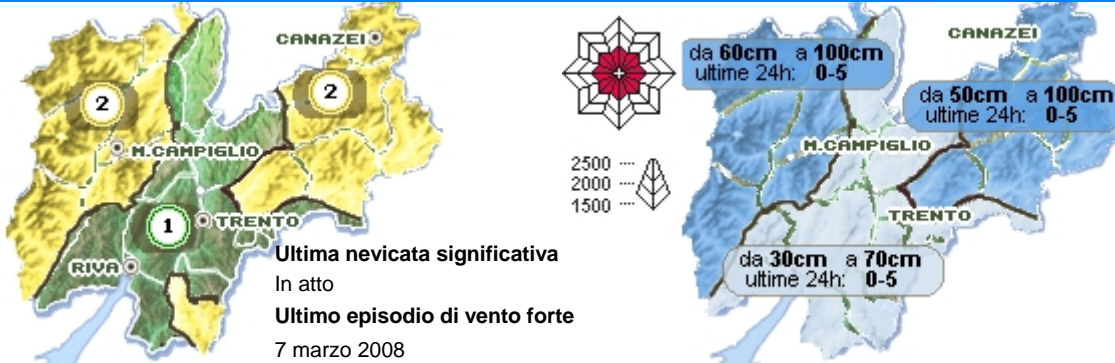
Bollettino neve valanghe valido per la provincia di Trento



emesso lunedì 10 marzo 2008 alle ore 12:20

Le ultime deboli nevicate e la continua copertura nuvolosa hanno inumidito il manto nevoso fino ad oltre i 2000 m di quota, determinando un moderato consolidamento degli strati superficiali con pericolo valanghe di grado 2 (moderato), su gran parte del territorio montuoso

Situazione di lunedì 10 marzo 2008

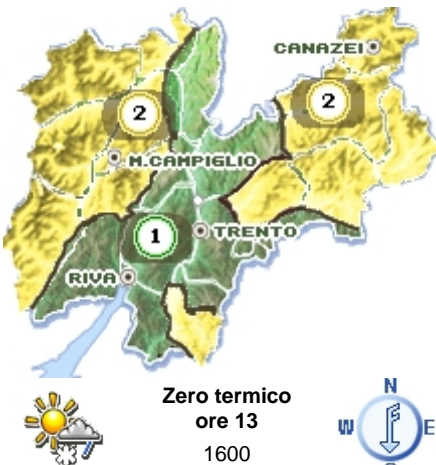


La neve è presente con continuità al di sopra dei 1500 m di quota, dove la copertura nuvolosa e le deboli precipitazioni dei giorni scorsi hanno inumidito il manto nevoso fino al di sopra dei 2000 m di quota. Sopra il limite boschivo persistono ancora accumuli eolici di nuova formazione consistenti ed insidiosi. Con il moderato consolidamento degli strati superficiali sui pendii più ripidi è possibile il distacco di lastroni di neve ventata con forte sovraccarico unito a valanghe spontanea di piccole dimensioni.

Punti più pericolosi: Pendii ripidi e canali in quota dove persistono accumuli eolici, creste sottovento alle quote più elevate.

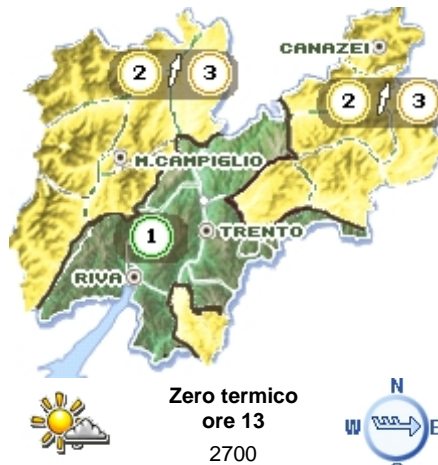
Previsione per i prossimi giorni

martedì 11 marzo 2008



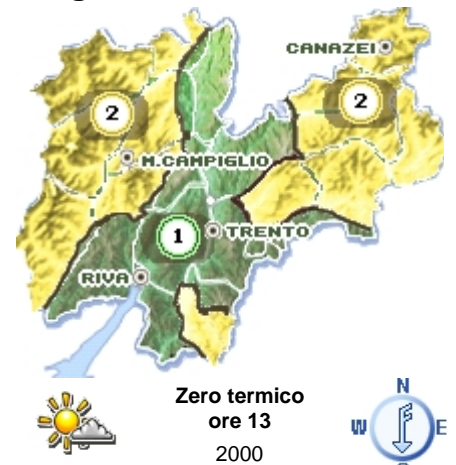
Tempo ancora in parte perturbato con veloce assestamento del manto nevoso pericolo stazionario

mercoledì 12 marzo 2008



Cielo sereno temperature in aumento possibili distacchi di valanghe spontanee e provocate

giovedì 13 marzo 2008



Tempo soleggiato temperature in diminuzione pericolo valanghe costante.

Prossima emissione bollettino: mercoledì 12 marzo 2008

Codice previsore: MM

Indice pericolo:



5 Molto forte



4 Forte



3 Marcato



2 Moderato

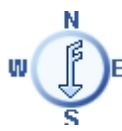


1 Debole

Localizzazione accumuli:



Vento:



Meteo:



Neve al suolo a 2000 m

da X cm a Y cm
ultime 24h: Z cm

x = min neve al suolo
z = neve fresca ult.24h

y = max neve al suolo