



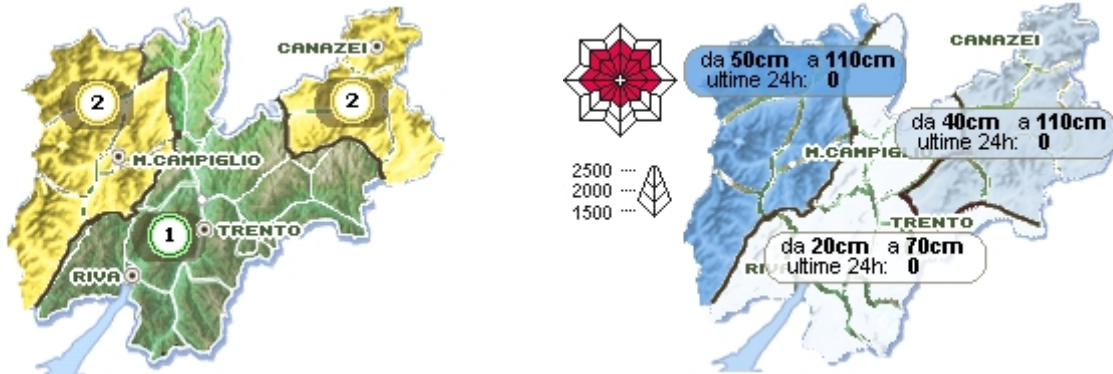
Bollettino neve valanghe valido per la provincia di Trento



emesso mercoledì 19 marzo 2008 alle ore 12:54

oltre il limite boschivo in zone di accumulo possibili piccoli distacchi a lastroni anche con debole sovraccarico

Situazione di mercoledì 19 marzo 2008



Il manto nevoso è continuo con valori significativi mediamente oltre i 1500 m sui versanti in ombra e oltre i 1800-2000 m su quelli più soleggiati; in profondità è generalmente ben assestato e consolidato. Tuttavia in superficie la neve fresca della settimana scorsa con apporti variabili da 10 a 30 cm è stata interessata da basse temperature e soprattutto forti venti che hanno creato oltre il limite boschivo nuovi ed insidiosi accumuli eolici poco collegati agli strati sottostanti. Tali accumuli pur essendo ben localizzabili ed in genere di spessore e superficie limitata, possono comunque essere staccati anche con debole sovraccarico. Grado di pericolo 2 (moderato) oltre il limite boschivo nei gruppi montuosi di Brenta, Adamello-Presanella, Cevedale, Lagorai, Latemar e Dolomiti Occidentali in genere

Punti più pericolosi: pendii molto ripidi con accumuli eolici oltre il limite boschivo, specie se in ombra, come canaloni, avvallamenti, cambi di pendenza e zone sottocresta

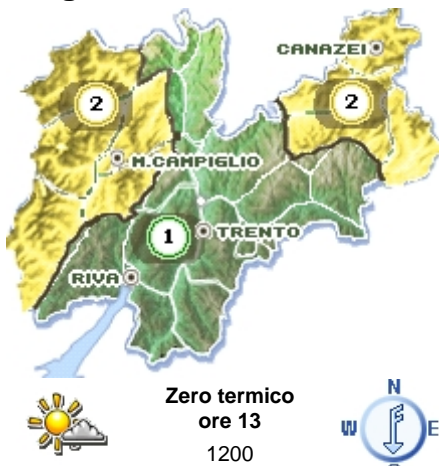
Ultima nevicata significativa 10-11 marzo 2008

Ultimo episodio di vento forte 19 marzo 2008

Previsione per i prossimi giorni

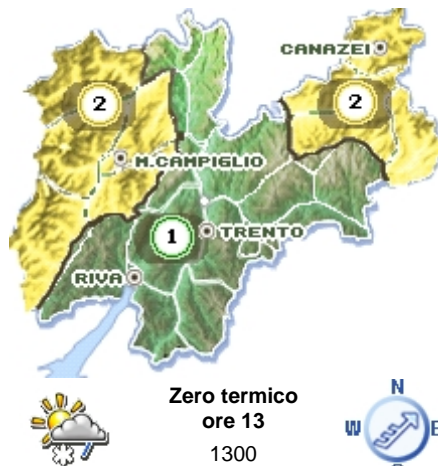
Permangono condizioni di variabilità con basse temperature e vento; il pericolo valanghe rimane invariato

giovedì 20 marzo 2008



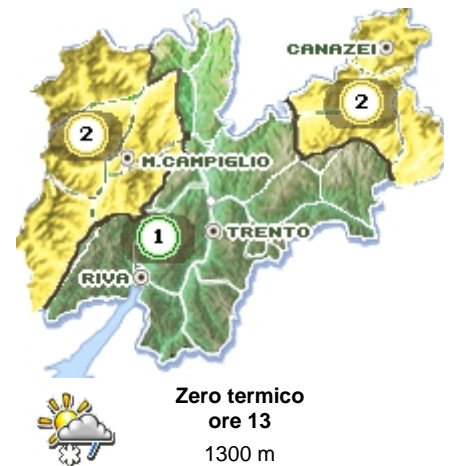
nessuna variazione per quanto riguarda il pericolo valanghe

venerdì 21 marzo 2008



Dal pomeriggio possibili nuove precipitazioni e forti venti in quota

sabato 22 marzo 2008



possibile locale aumento del pericolo in funzione delle precipitazioni e venti di venerdì sera

Prossima emissione bollettino: venerdì 21 marzo 2008

Codice previsore: GLT

Indice pericolo:



Molto forte



Forte



Marcato



Moderato



Debole