



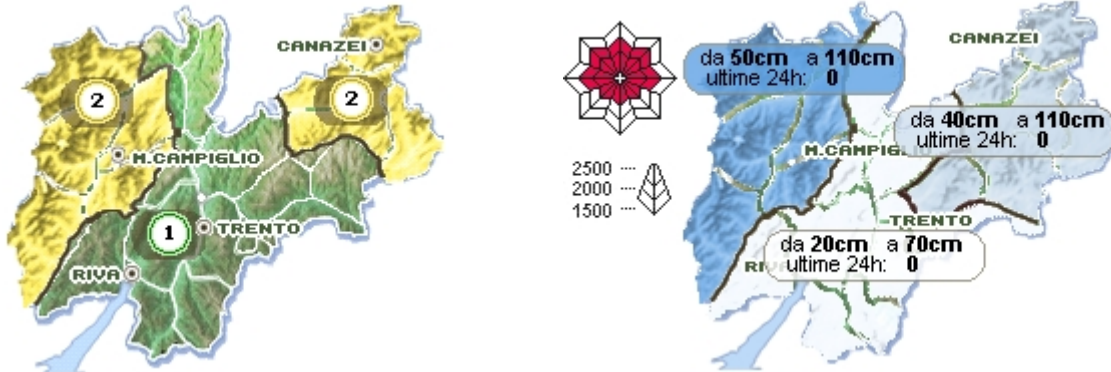
Bollettino neve valanghe valido per la provincia di Trento



emesso venerdì 21 marzo 2008 alle ore 12:09

oltre il limite boschivo in zone di accumulo possibili piccoli distacchi a lastroni anche con debole sovraccarico

Situazione di venerdì 21 marzo 2008



Il manto nevoso è continuo con valori significativi mediamente oltre i 1500 m sui versanti in ombra e oltre i 1800-2000 m su quelli più soleggiati; in profondità è generalmente ben assestato e consolidato. Tuttavia in superficie la neve fresca della settimana scorsa con apporti variabili da 10 a 30 cm è stata interessata da basse temperature e soprattutto forti venti che hanno creato oltre il limite boschivo nuovi ed insidiosi accumuli eolici poco collegati agli strati sottostanti. Tali accumuli pur essendo ben localizzabili ed in genere di spessore e superficie limitata, possono comunque essere staccati anche con debole sovraccarico. Il pericolo è da considerate moderato (grado 2) oltre il limite boschivo nei gruppi montuosi di Brenta, Adamello-Presanella, Cevedale, Lagorai, Latemar e Dolomiti in genere

Punti più pericolosi: pendii molto ripidi con accumuli eolici oltre il limite boschivo, specie se in ombra, come canali, avvallamenti, cambi di pendenza e zone sottocresta

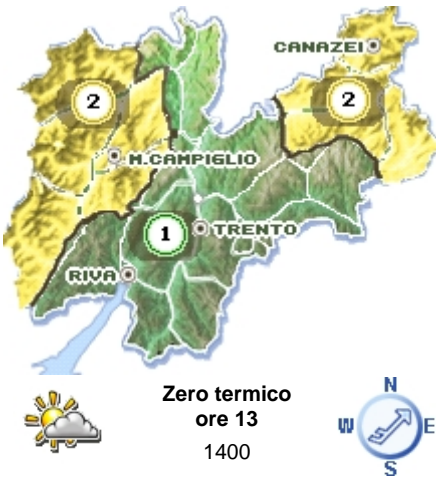
Ultima nevicata significativa 10-11 marzo 2008

Ultimo episodio di vento forte 19 marzo 2008

Previsione per i prossimi giorni

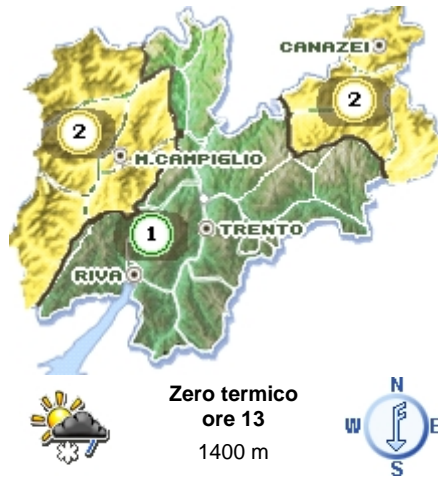
Permangono condizioni di variabilità con deboli nevicata, basse temperature e vento; il pericolo valanghe rimane invariato

sabato 22 marzo 2008



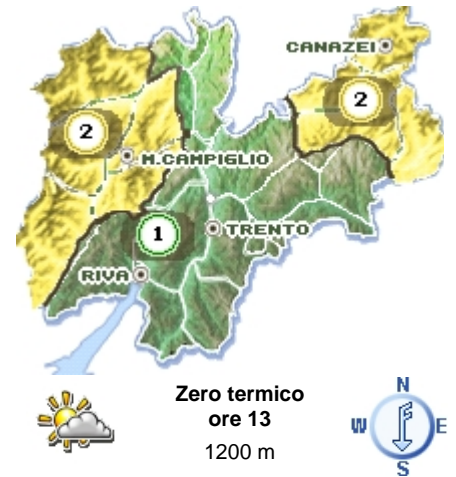
possibile locale aumento del pericolo in funzione delle precipitazioni e dei venti di venerdì sera

domenica 23 marzo 2008



nessuna variazione per quanto riguarda il pericolo valanghe

lunedì 24 marzo 2008



nessuna variazione per quanto riguarda il pericolo valanghe

Prossima emissione bollettino: lunedì 24 marzo 2008

Codice previsore: GLT

Indice pericolo:



Molto forte



Forte



Marcato



Moderato



Debole